



Институт по проектированию инженерных
сооружений и промышленных предприятий путевого
хозяйства и геологическим изысканиям
«Гипротранспуть» - филиал АО «Росжелдорпроект»

Заказчик: ДКРС-ВСМ ОАО «РЖД»

«Создание высокоскоростной железнодорожной магистрали Санкт-Петербург - Москва (участок Крюково (Алабушево) - Обухово)»

Код ИП: 001.2021.10002535

Внесение изменений в документацию по планировке территории
(проект планировки территории и проект межевания территории)
для размещения объекта «Создание высокоскоростной
железнодорожной магистрали Санкт-Петербург – Москва
(участок Крюково (Алабушево) – Обухово)».

6 этап - Строительство участка
Новая Тверь (вкл.) – Высоково (искл.)»

ПРОЕКТ ПЛАНИРОВКИ ТЕРРИТОРИИ

Раздел 3. Материалы по обоснованию проекта планировки территории.

Графическая часть


Тверская область

Калининский муниципальный округ

960-06-1356-69.1-ИЗМ2-ПП1.3.8

Том 1.3.8

Москва 2025



Институт по проектированию инженерных
сооружений и промышленных предприятий путевого
хозяйства и геологическим изысканиям
«Гипротранспуть» - филиал АО «Росжелдорпроект»

Заказчик: ДКРС-ВСМ ОАО «РЖД»

«Создание высокоскоростной железнодорожной магистрали Санкт-Петербург - Москва (участок Крюково (Алабушево) - Обухово)»

Код ИП: 001.2021.10002535

Внесение изменений в документацию по планировке территории
(проект планировки территории и проект межевания территории)
для размещения объекта «Создание высокоскоростной
железнодорожной магистрали Санкт-Петербург – Москва
(участок Крюково (Алабушево) – Обухово)».

6 этап - Строительство участка
Новая Тверь (вкл.) – Высоково (искл.)»

ПРОЕКТ ПЛАНИРОВКИ ТЕРРИТОРИИ

Раздел 3. Материалы по обоснованию проекта планировки территории.

Графическая часть

Тверская область

Калининский муниципальный округ

960-06-1356-69.1-ИЗМ2-ПП1.3.8

Том 1.3.8

И. о. главного инженера филиала

А.Г. Давидян

Главный инженер проекта

М.А. Строев



Москва 2025

Инд. № подл.	Подпись, дата	Взам. инв. №

Заказчик: «Гипротранспуть» - филиал АО «Росжелдорпроект»

«Создание высокоскоростной железнодорожной магистрали Санкт-Петербург - Москва (участок Крюково (Алабушево) - Обухово)»

Код ИП: 001.2021.10002535

Внесение изменений в документацию по планировке территории (проект планировки территории и проект межевания территории) для размещения объекта «Создание высокоскоростной железнодорожной магистрали Санкт-Петербург – Москва (участок Крюково (Алабушево) – Обухово)». 6 этап - Строительство участка Новая Тверь (вкл.) – Высоково (искл.)»

ПРОЕКТ ПЛАНИРОВКИ ТЕРРИТОРИИ

Раздел 3. Материалы по обоснованию проекта планировки территории.

Графическая часть

Тверская область

Калининский муниципальный округ

960-06-1356-69.1-ИЗМ2-ПП1.3.8

Том 1.3.8

Главный инженер

Начальник отдела планировки
и межевания территории ОП СПб



А.А. Щербаков

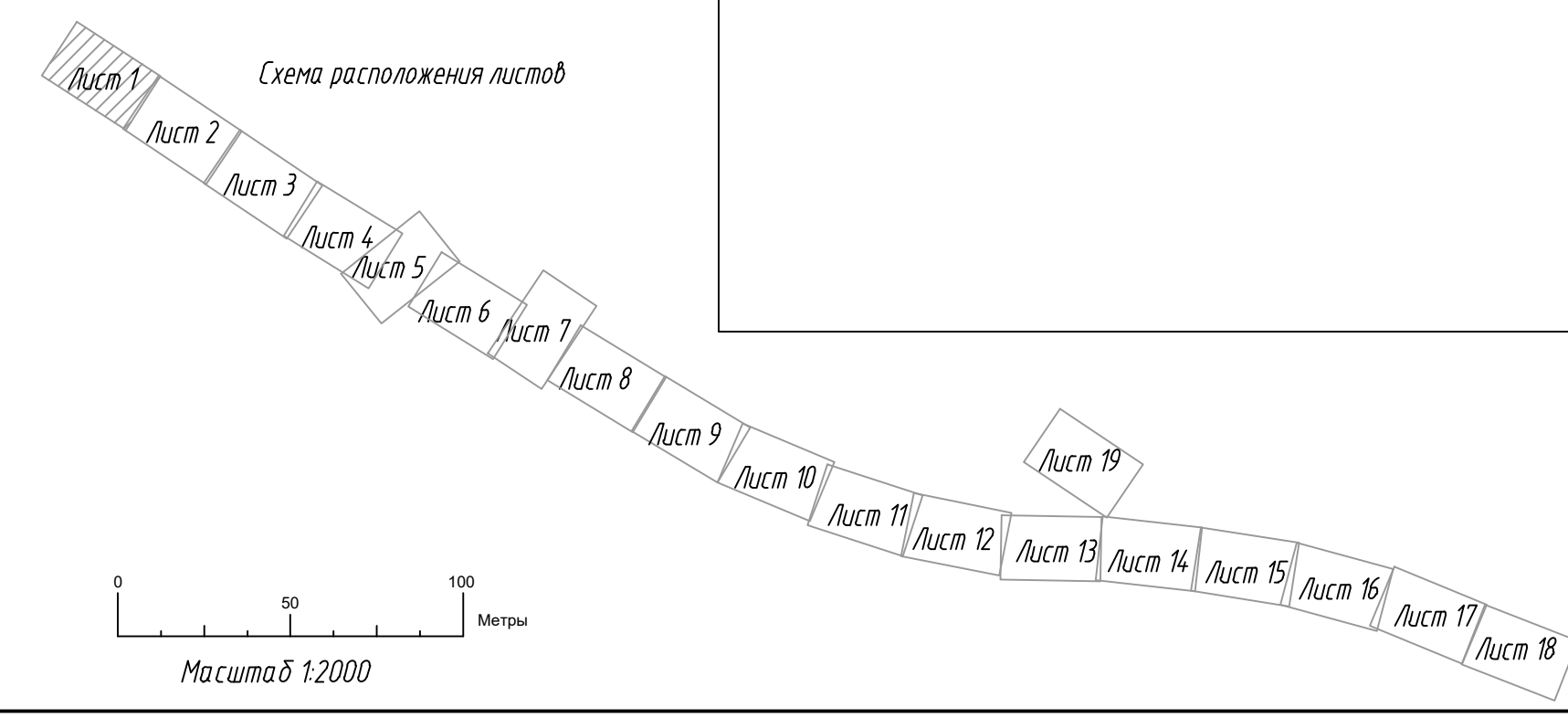
Р.В. Васильев



Согласовано				
	Начальник ТО	Корецкий А.А.		
Взам. инв. №				
Подп. и дата				
Инв. № подл.				




Условные обозначения:

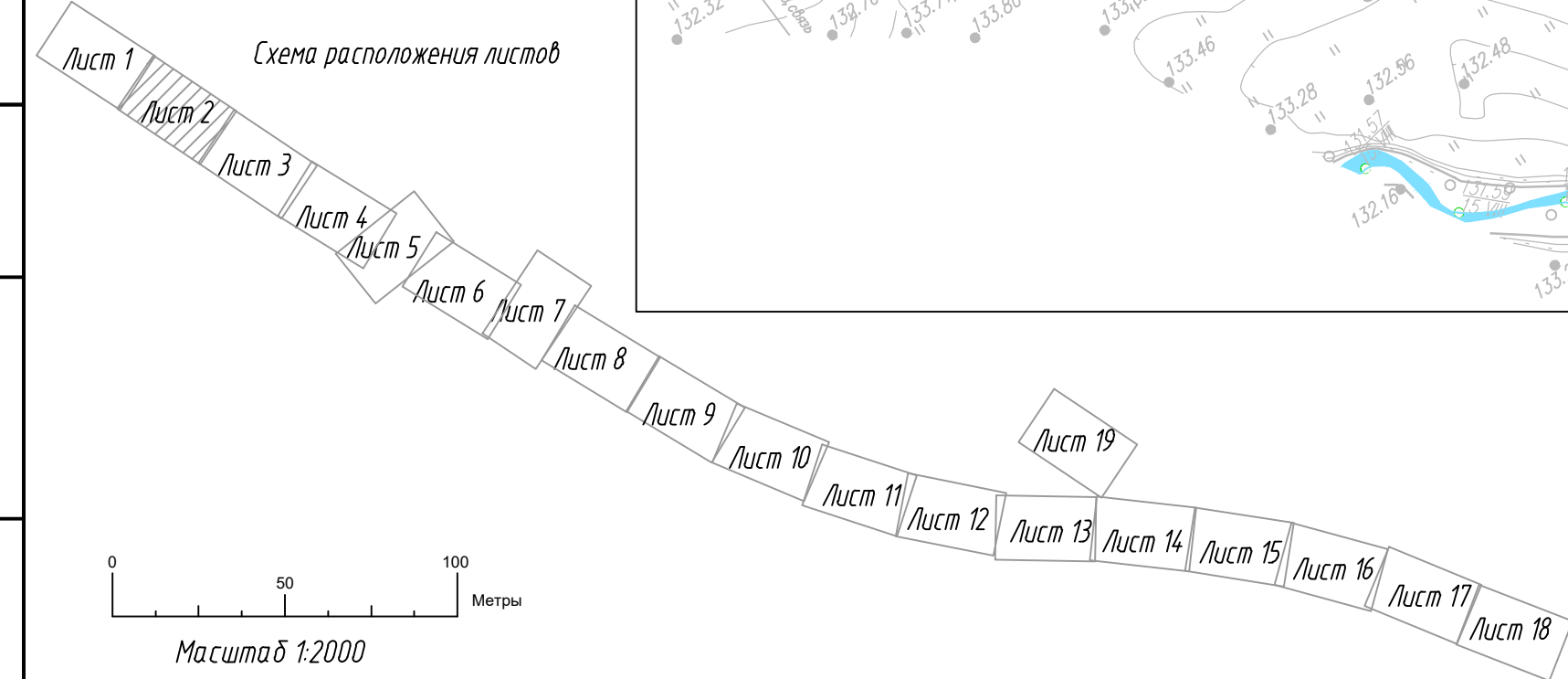
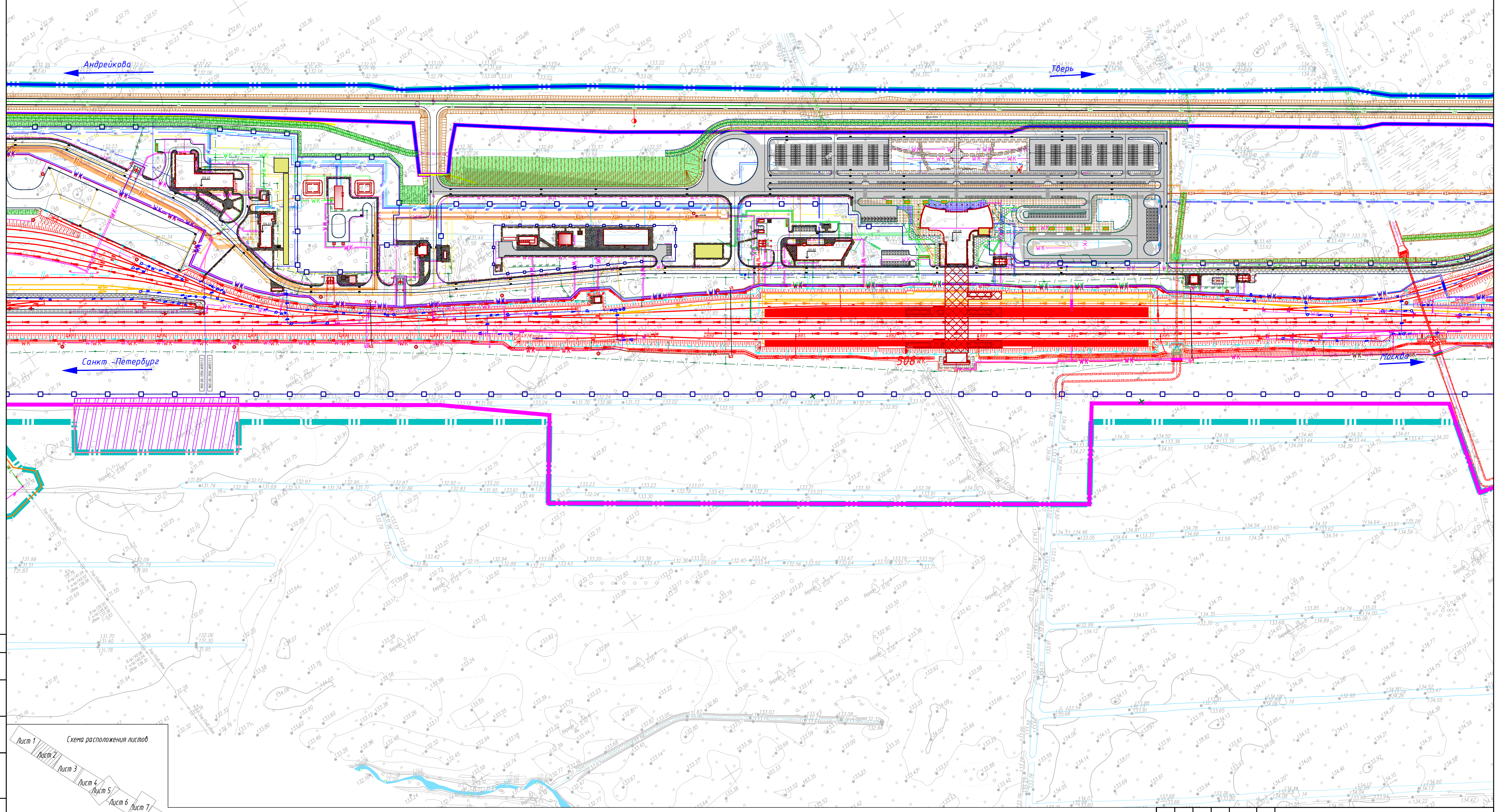
- границы территории, в отношении которой осуществляется подготовка проекта планировки
- границы субъектов Российской Федерации
- границы муниципальных образований
- границы населенных пунктов
- границы зон планируемого размещения линейных объектов (строительство, эксплуатация/постоянный отвод/тех.присоединение)
- границы зон планируемого размещения линейных объектов (обеспечение строительства/временный отвод)
- границы зон планируемого размещения линейных объектов, подлежащих реконструкции в связи с изменением их местоположения (инфраструктура автомобильного транспорта)
- границы зон планируемого размещения линейных объектов, подлежащих реконструкции в связи с изменением их местоположения (инженерная инфраструктура)
- границы зон планируемого размещения линейных объектов, подлежащих реконструкции в связи с изменением их местоположения (обеспечение реконструкции)
- оси проектируемых главных путей высокоскоростной железнодорожной магистрали ВСЖМ-1 с указанием пикетажа
- километраж проектируемой высокоскоростной железнодорожной магистрали ВСЖМ-1
- проектируемые подъездные железнодорожные пути
- проектируемые железнодорожные платформы
- проектируемая патрульно-эксплуатационная автомобильная дорога к станции с указанием пикетажа
- километраж проектируемой автомобильной дороги к станции
- проектируемый участок автомобильной дороги, подлежащий реконструкции, с указанием пикетажа
- километраж проектируемой участка автомобильной дороги, подлежащий реконструкции
- проектируемые откосы железной дороги
- проектируемые откосы автомобильных доро, сооружений
- покрытие тротуара из плитки
- покрытие тротуара из асфальтобетона
- покрытие из щебня
- газон
- проектируемые здания и сооружения
- проектируемые подземные части зданий и сооружений
- проектируемые путепроводы
- проектируемое ограждение
- шумозащитные экраны
- водосточные лотки
- водопропускные трубы
- сети водопровода и канализации
- воздух АЧ
- электрические сети (освещение)
- сети СЦБ
- сети связи
- газопровод
- кабельные линии
- демонтаж
- объекты ПОС




						960-06-1356-69.1-ИЗМ2-ПП1.38				
						«Создание высокоскоростной магистрали Санкт-Петербург – Москва (участок Краково (Алабушево) – Обухово)»				
						6 этап – Строительство участка Новая Тавра (вкл.) – Высоково (искл.)				
Изм.	Коп. у.	Лист	Изд.	Подп.	Дата	Проект планировки территории:		Стация	Лист	Листов
Разработал		Федоров			01.06.25	Тверская область, Калининский муниципальный округ			1	19
Проверил		Васильев			01.06.25					
Н. контр.		Шильниковская			01.06.25	Схема конструктивных и планировочных решений				



Калининский муниципальный округ

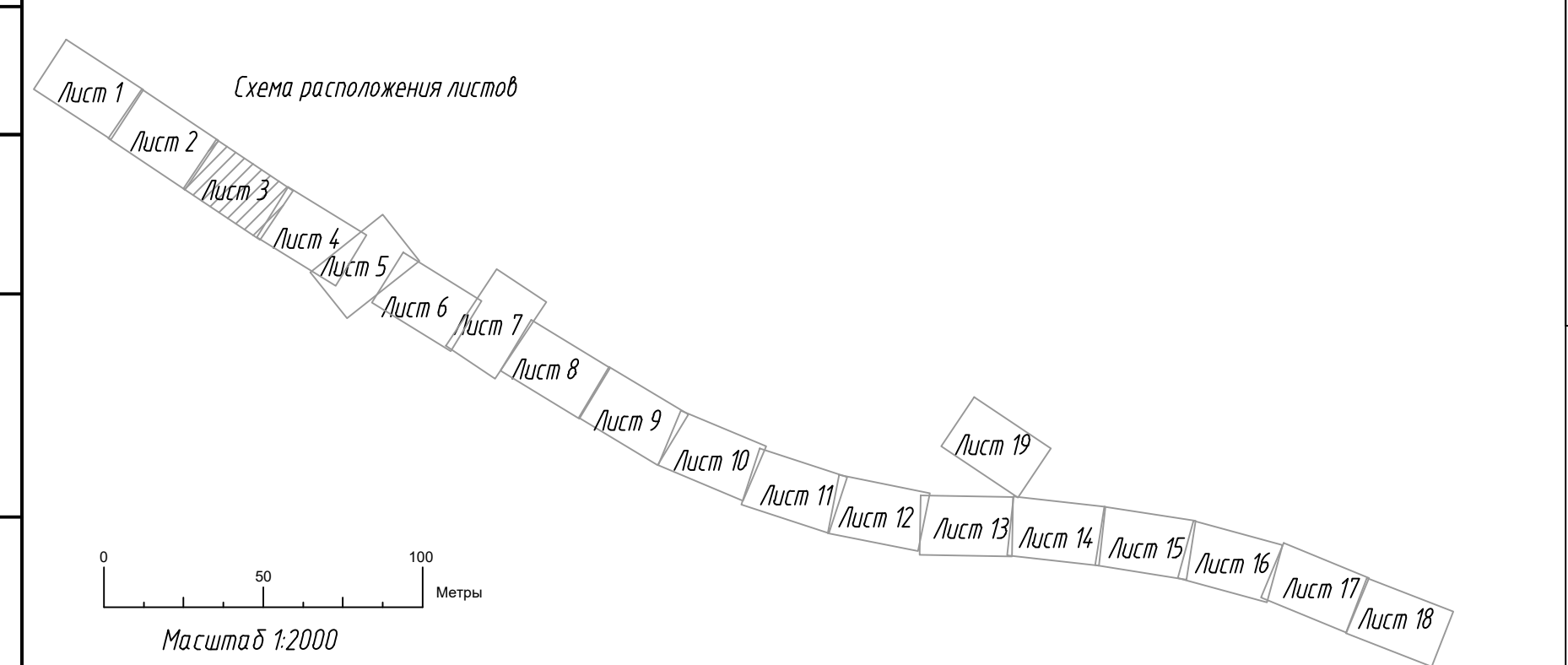
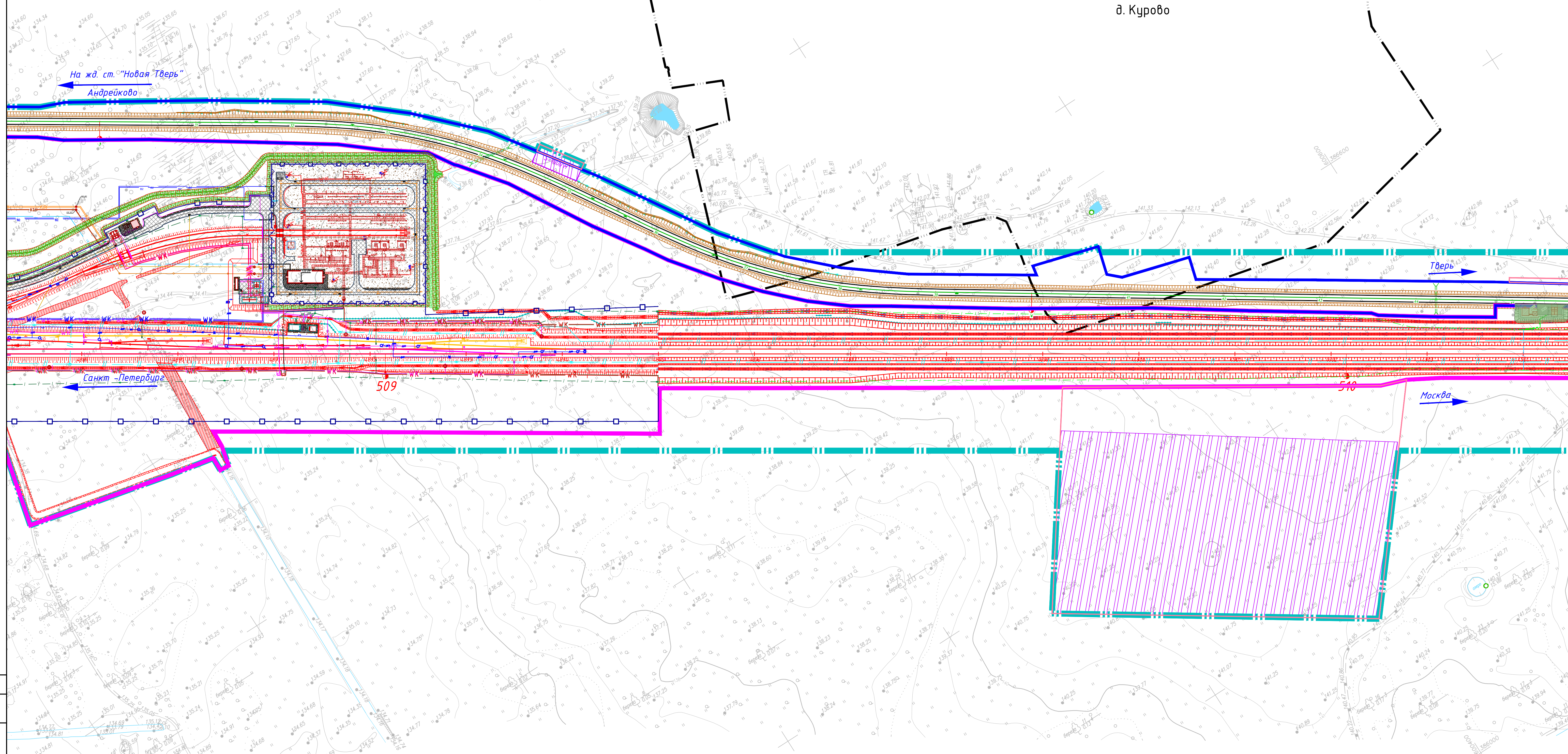


						960-06-1356-69.1-ИЗМ2-П11.38					
						«Создание высокоскоростной магистрали Санкт-Петербург - Москва (участок Крахово (Алабушево) - Обухово). 6 этап - Строительство участка Новая Тверь (вкл.) - Высоково (искл.)»					
Изм.	Коп.	Лист	Изд.	Подп.	Дата	Разработал: Федоров					
Проверил					01.06.25	Проект планировки территории					
						Тверская область, Калининский муниципальный округ					
И. контр.	Шильниковская				01.06.25	Схема конструктивных и планировочных решений					
						Лист	Лист	Лист	Лист	Лист	Лист
						2	19				

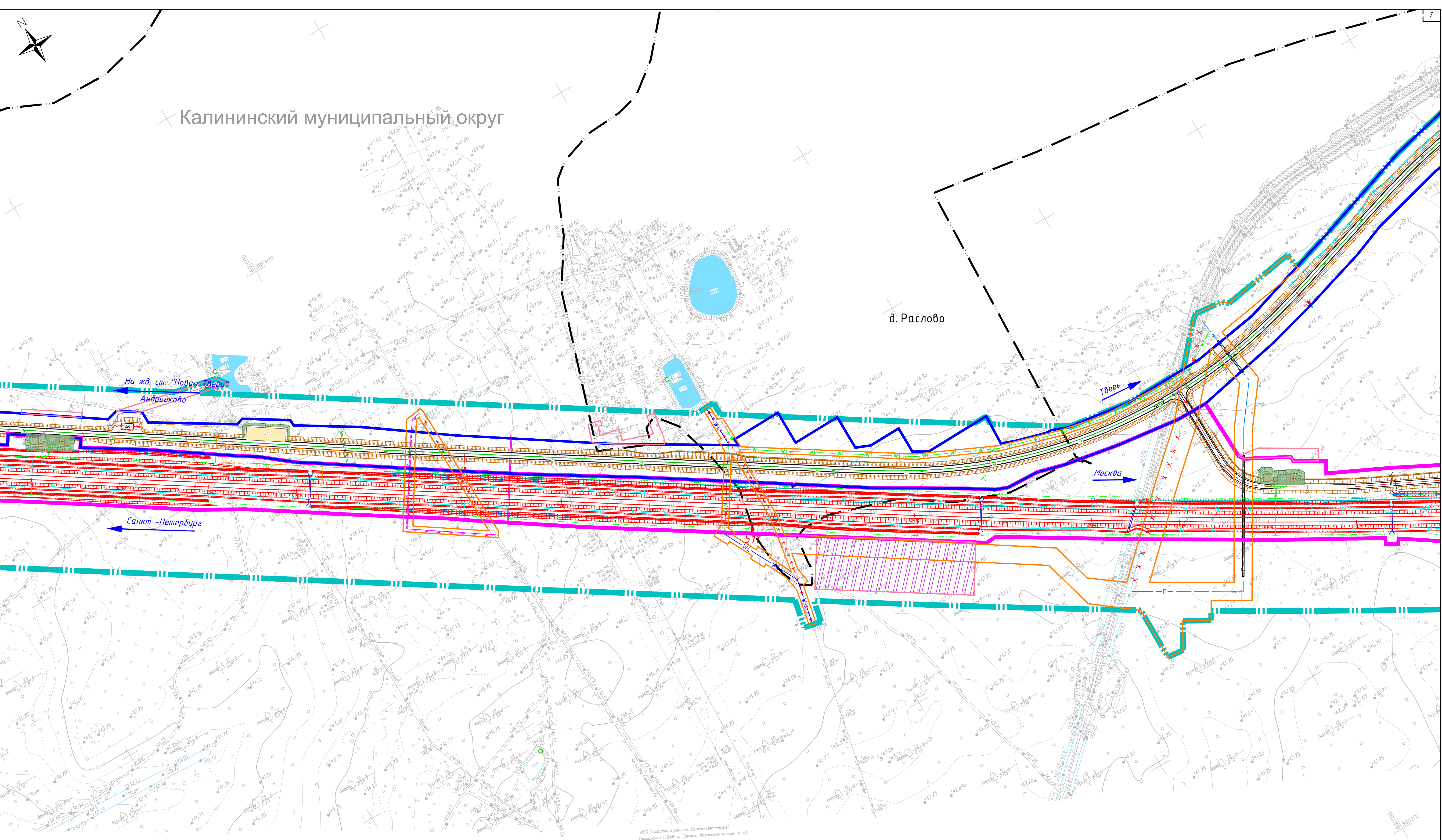


Калининский муниципальный округ

д. Курово

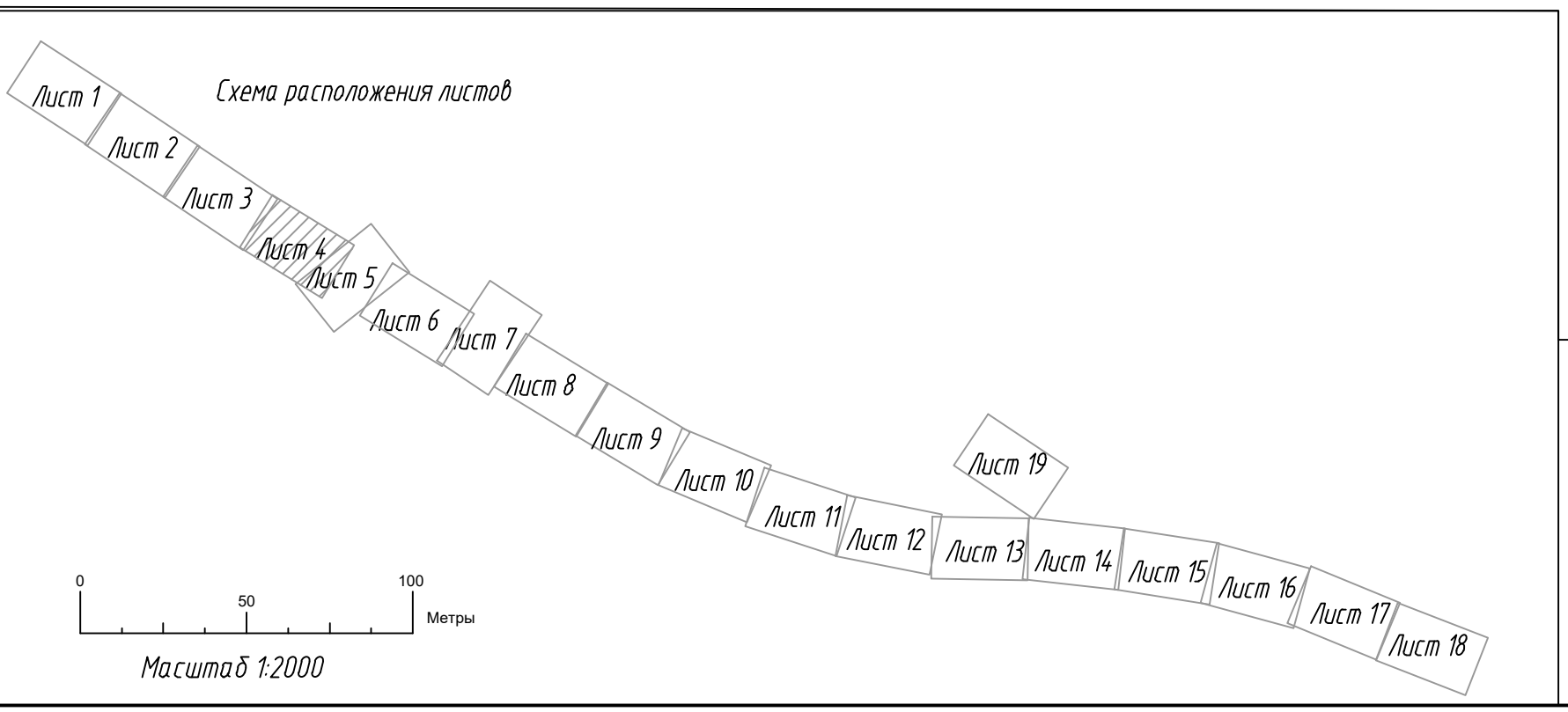


						960-06-1356-69.1-ИЗМ2-ПП1.3.8		
						«Создание высокоскоростной магистрали Санкт-Петербург – Москва (участок Крахово (Алабучье) – Обухово). 6 этап – Строительство участка Новая Тверь (вкл.) – Высоково (искл.)»		
						Проект планировки территории		
						Тверская область, Калининский муниципальный округ		
Изм.	Коп. ут.	Лист	Изд.	Подп.	Дата	Студия	Лист	Листов
Разработал	Федоров				01.06.25		3	19
Проверил	Васильев				01.06.25			
Н. контр.	Шильникова				01.06.25	Схема конструктивных и планировочных решений		

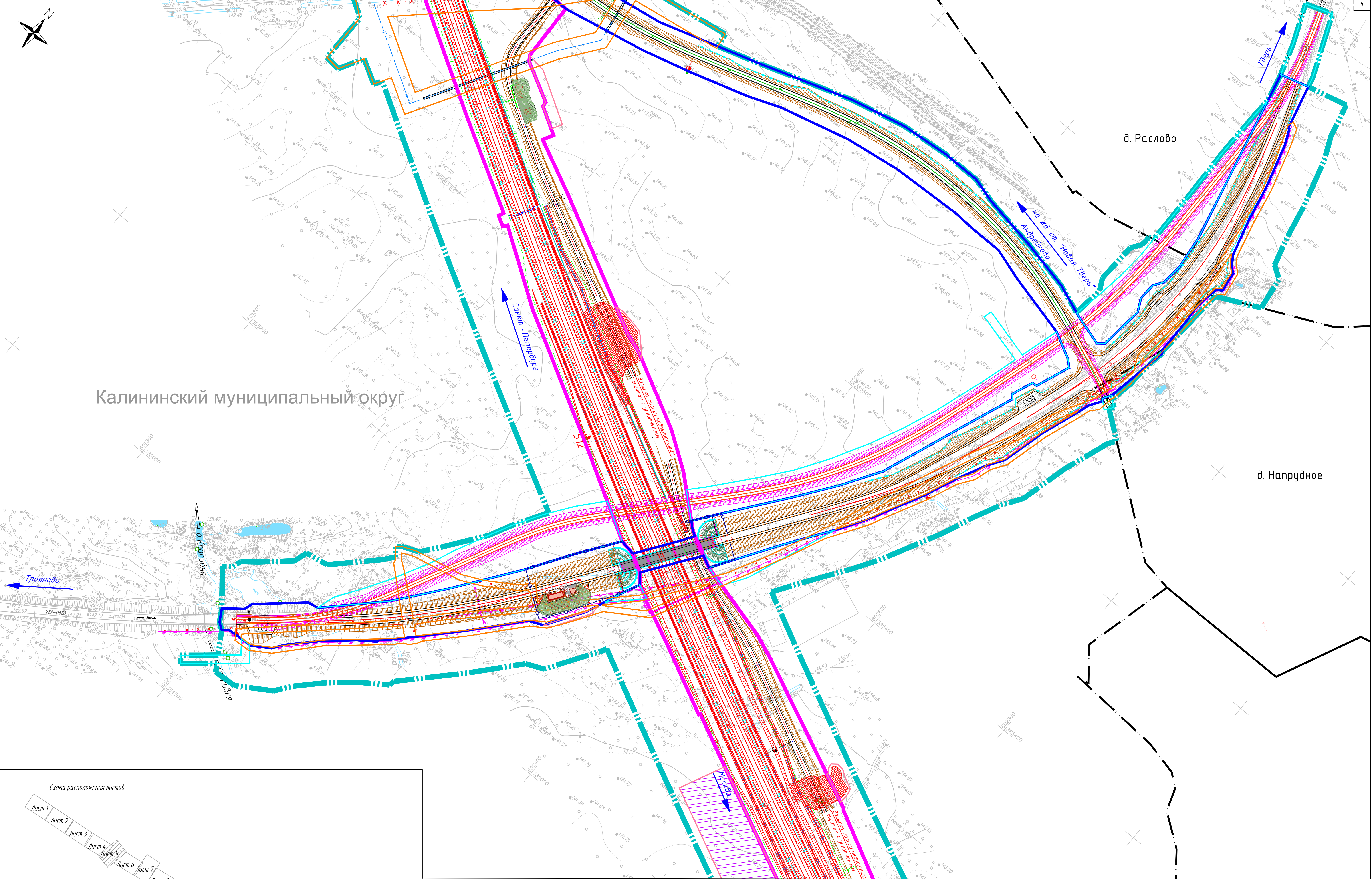



ООО "Газпром транспорт Санкт-Петербурга"
Торжковское ЛПУИ в Торжок, Калининское шоссе, д. 51
т.(4829)19-23-09, 4-72-26

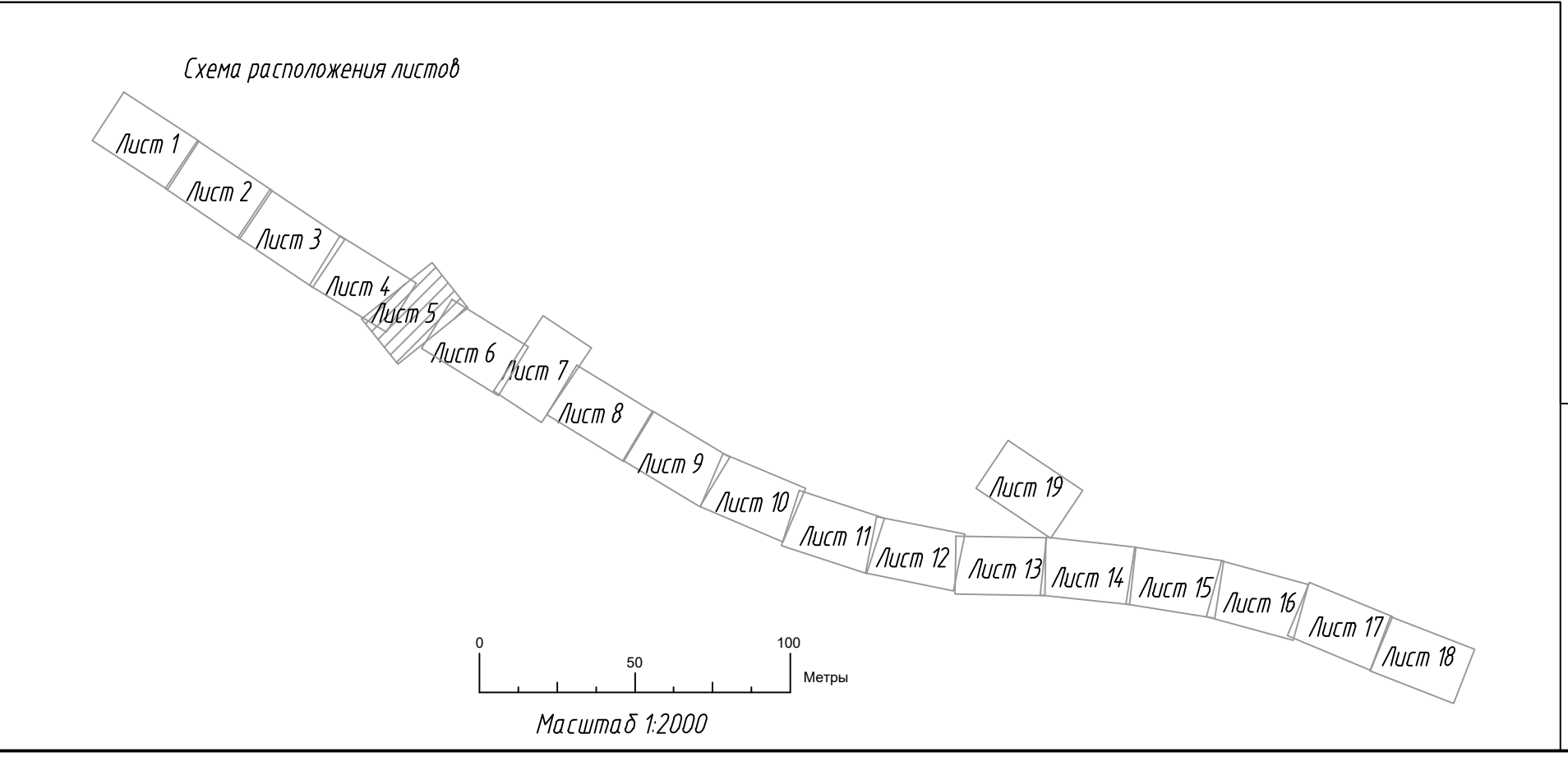
Согласовано
Визировано
Дата
Имя, Инициал




960-06-1356-69.1-ИЗМ2-ПТ1.3.8					
«Создание высокоскоростной магистрали Санкт-Петербург - Москва (участок Кракovo (Алабушево) - Обухово)»					
6 этап - Строительство участка Новая Тверь (вкл.) - Высоково (искл.)					
Изм.	Коп. ут.	Лист	Изд.	Подп.	Дата
Разработал	Федоров				01.06.25
Проверил	Васильев				01.06.25
Тверская область, Калининский муниципальный округ					
Схема конструктивных и планировочных решений					
Н. контр.	Шильниковская				01.06.25
Масштаб 1:2000					
Формат А1					



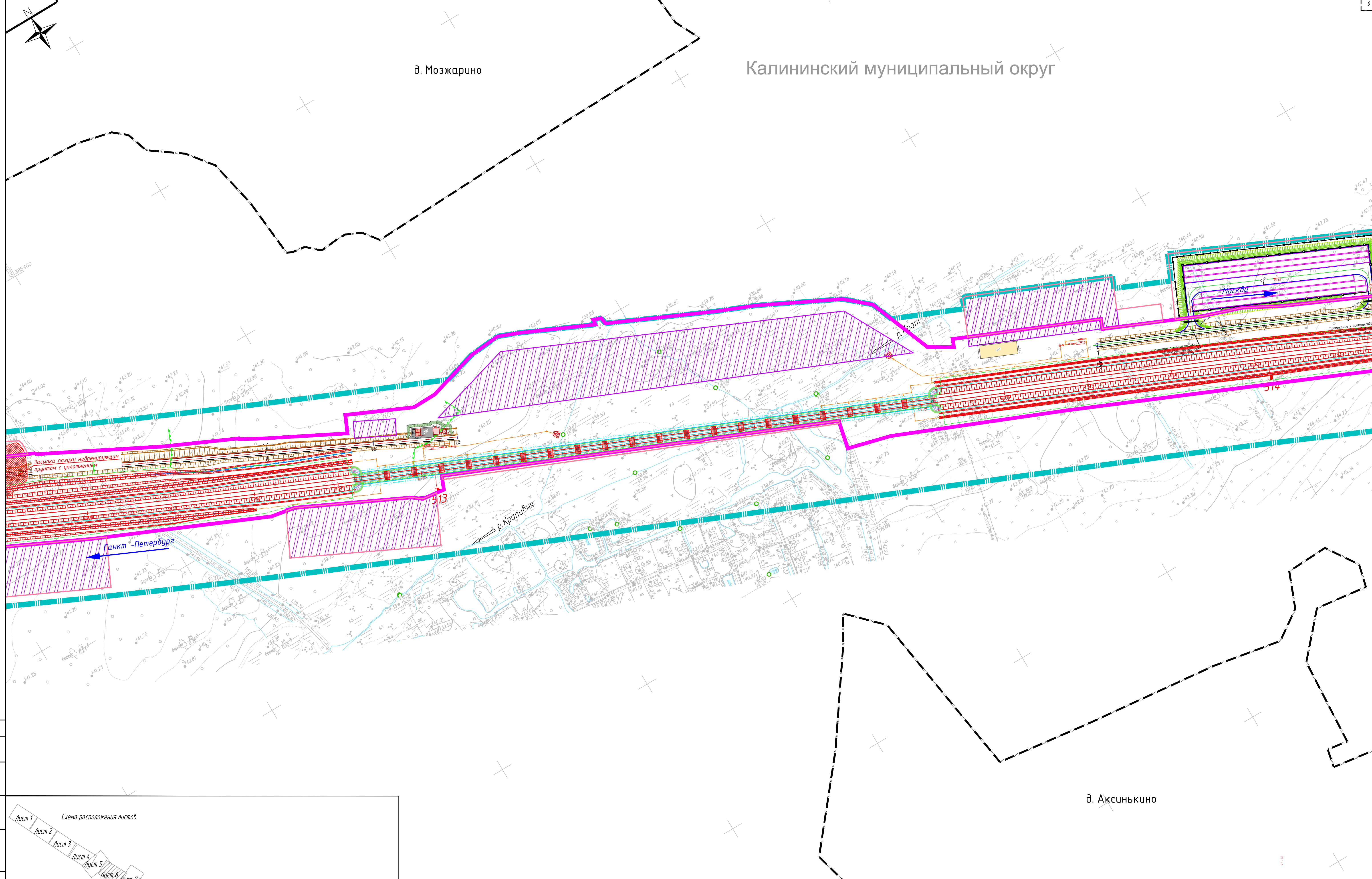
Составлена	
Внесены	
Дата	
Имя	



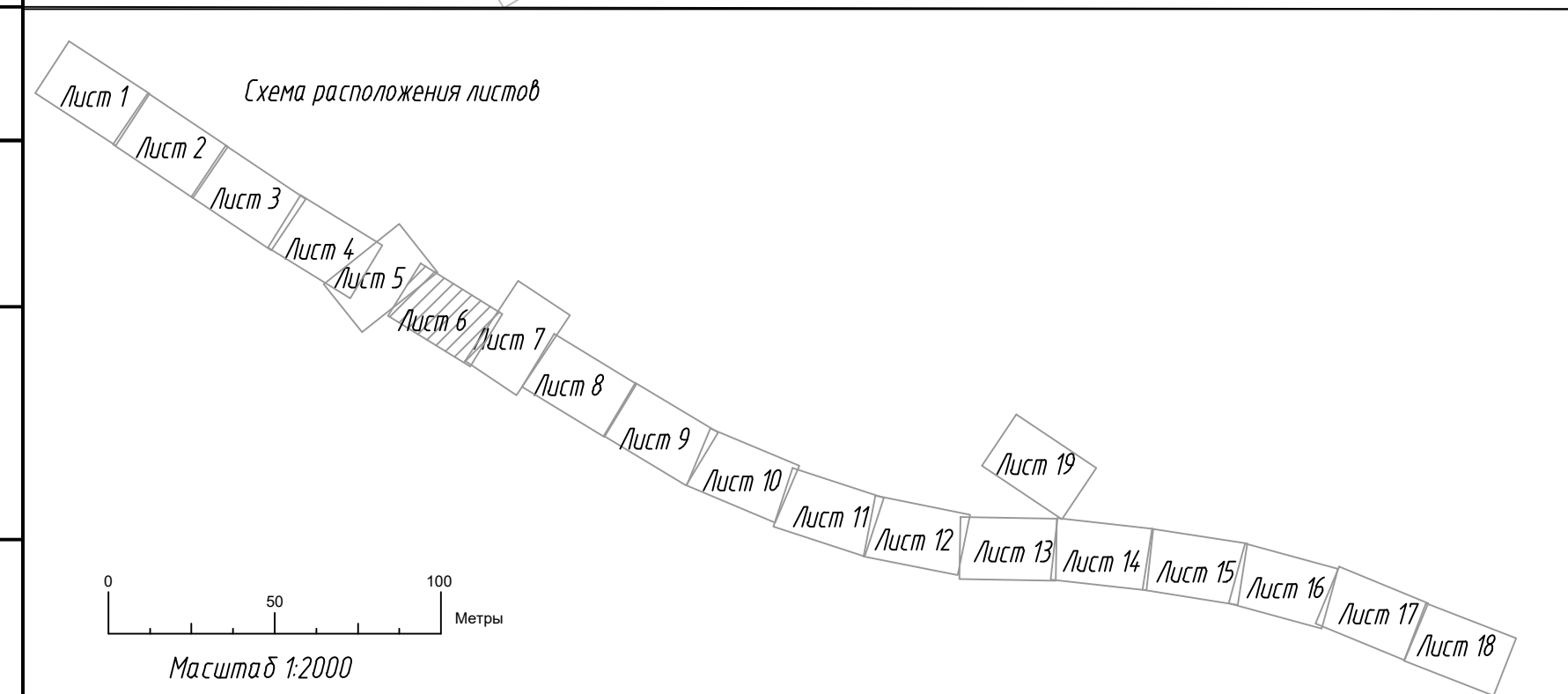
						960-06-1356-69.1-ИЗМ2-ПТ1.3.8				
						«Создание высокоскоростной магистрали Санкт-Петербург – Москва (участок Краково (Алабушево) – Обухово)» 6 этап – Строительство участка Новая Тверь (вкл.) – Высоково (искл.)				
Изм.	Коп. ут.	Лист	Изд.	Подп.	Дата	Проект планировки территории:		Стация	Лист	Листов
Разработал		Федоров			01.06.25	Тверская область, Калининский муниципальный округ			5	19
Проверил		Васильев			01.06.25	Схема конструктивных и планировочных решений				
И. контр.		Шильниковская			01.06.25					

д. Мозжарино


Калининский муниципальный округ

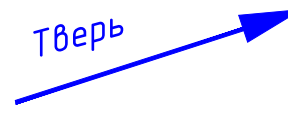



д. Аксинькино

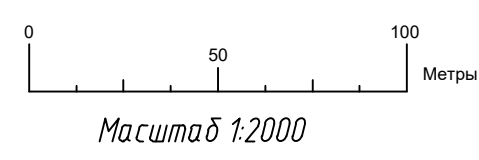
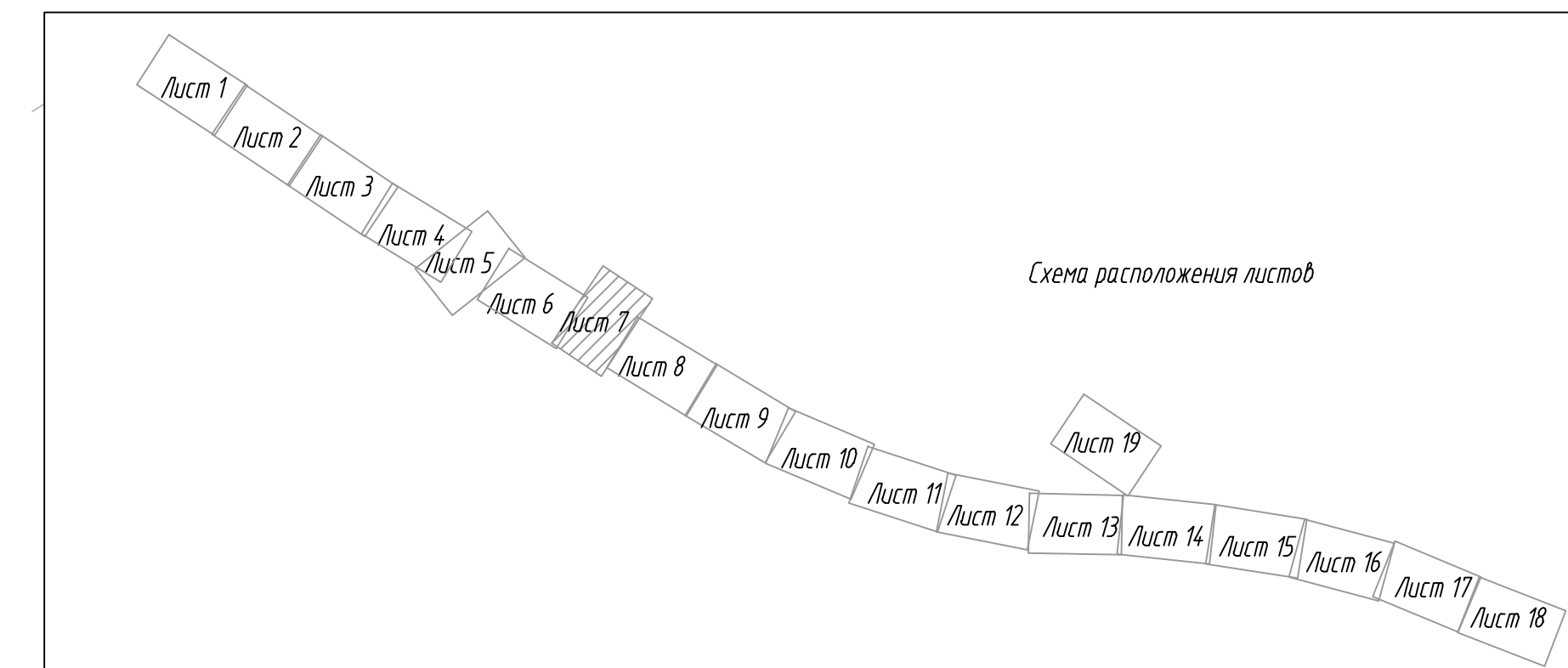
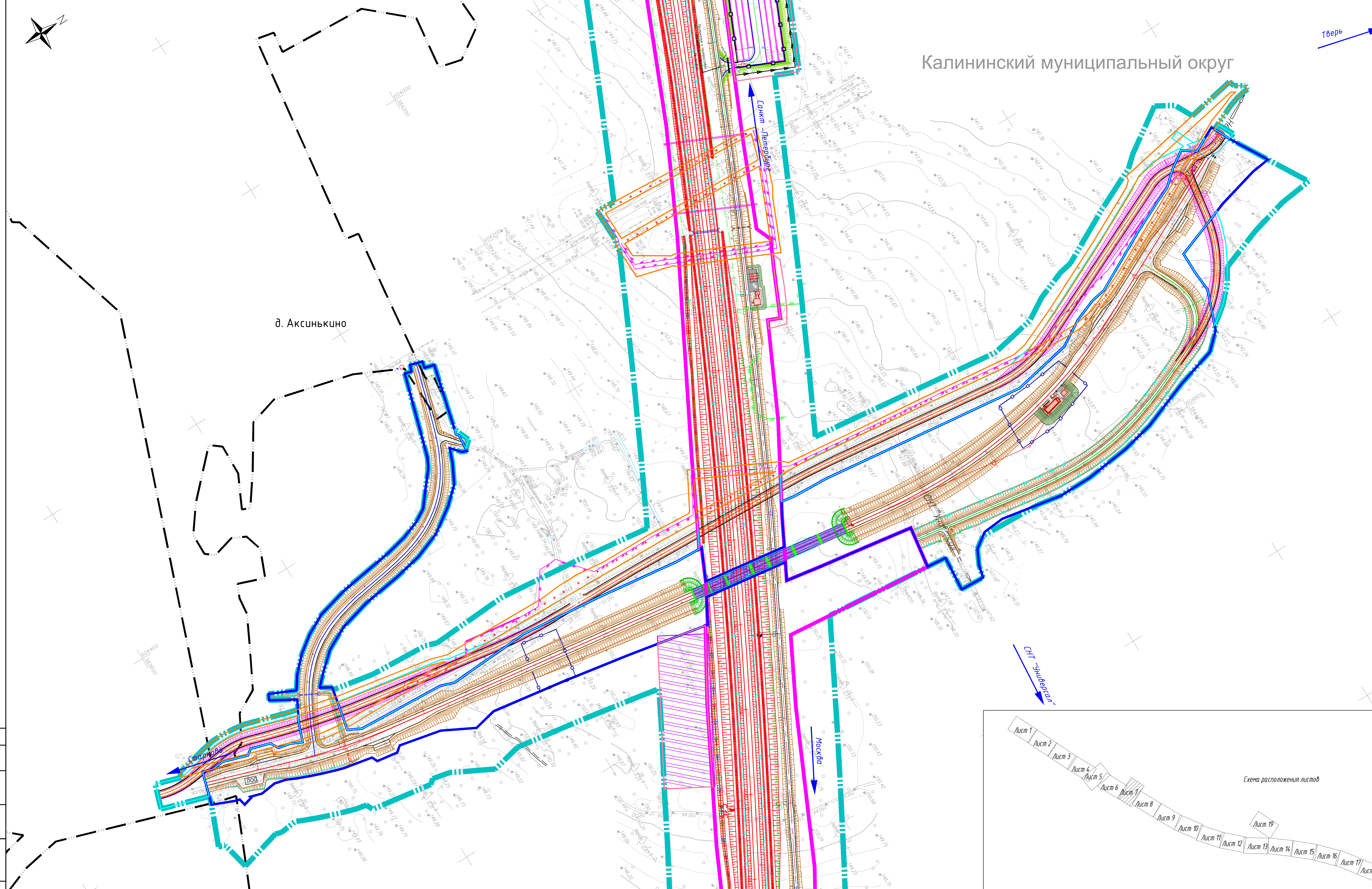


Составлена	
Внесены	
Проверено	
Исполнено	


						960-06-1356-69.1-ИЗМ2-ПТ1.3.8		
						«Создание высокоскоростной магистрали Санкт-Петербург – Москва (участок Кривоко (Алабушево) – Обухово). 6 этап – Строительство участка Новая Тверь (вкл.) – Высоково (искл.)»		
Изм.	Коп. ун.	Лист	Гр. ж.	Подп.	Дата	Проект планировки территории		
Разработал	Федоров	01.06.25				Тверская область, Калининский муниципальный округ		
Проверил	Васильев	01.06.25				Студия	Лист	Листов
							6	19
Н. контр.	Шильниковская	01.06.25	Схема конструктивных и планировочных решений					
						Формат А1		



Калининский муниципальный округ



Составлена	
Внесены	
Проверены	
Исполнено	

						960-06-1356-69.1-ИЗМ2-ПТ1.3.8		
						«Создание высокоскоростной магистрали Санкт-Петербург - Москва (участок Краково (Алабушево) - Обухово). 6 этап - Строительство участка Новая Тверь (вкл.) - Высоково (искл.)»		
Изм.	Коп. ун.	Лист	Изд.	Подп.	Дата	Проект планировки территории		
Разработал	Федоров	01.06.25				Тверская область, Калининский муниципальный округ		
Проверил	Васильев	01.06.25				Студия	Лист	Листов
И. контр.	Шильниковская	01.06.25					7	19
						Схема конструктивных и планировочных решений		
								
						Формат А1		

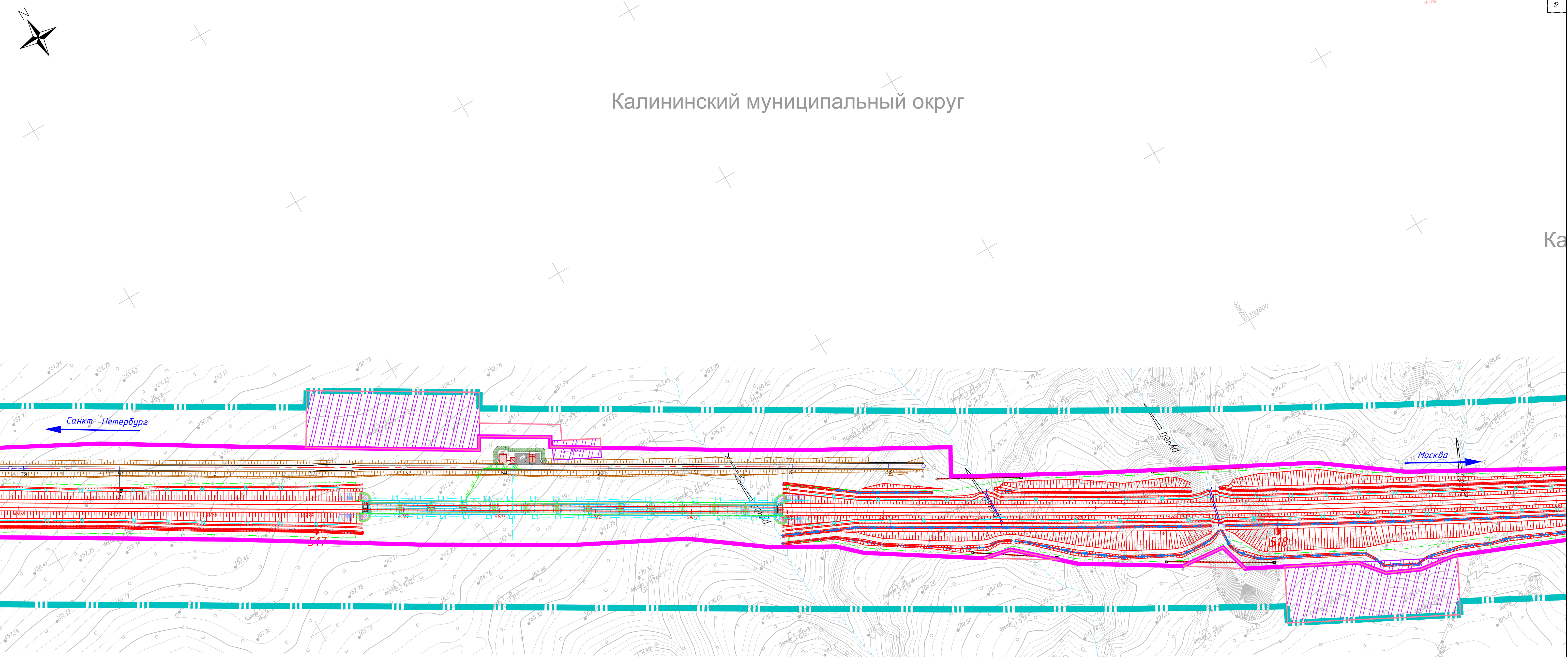


д. Алексеевское

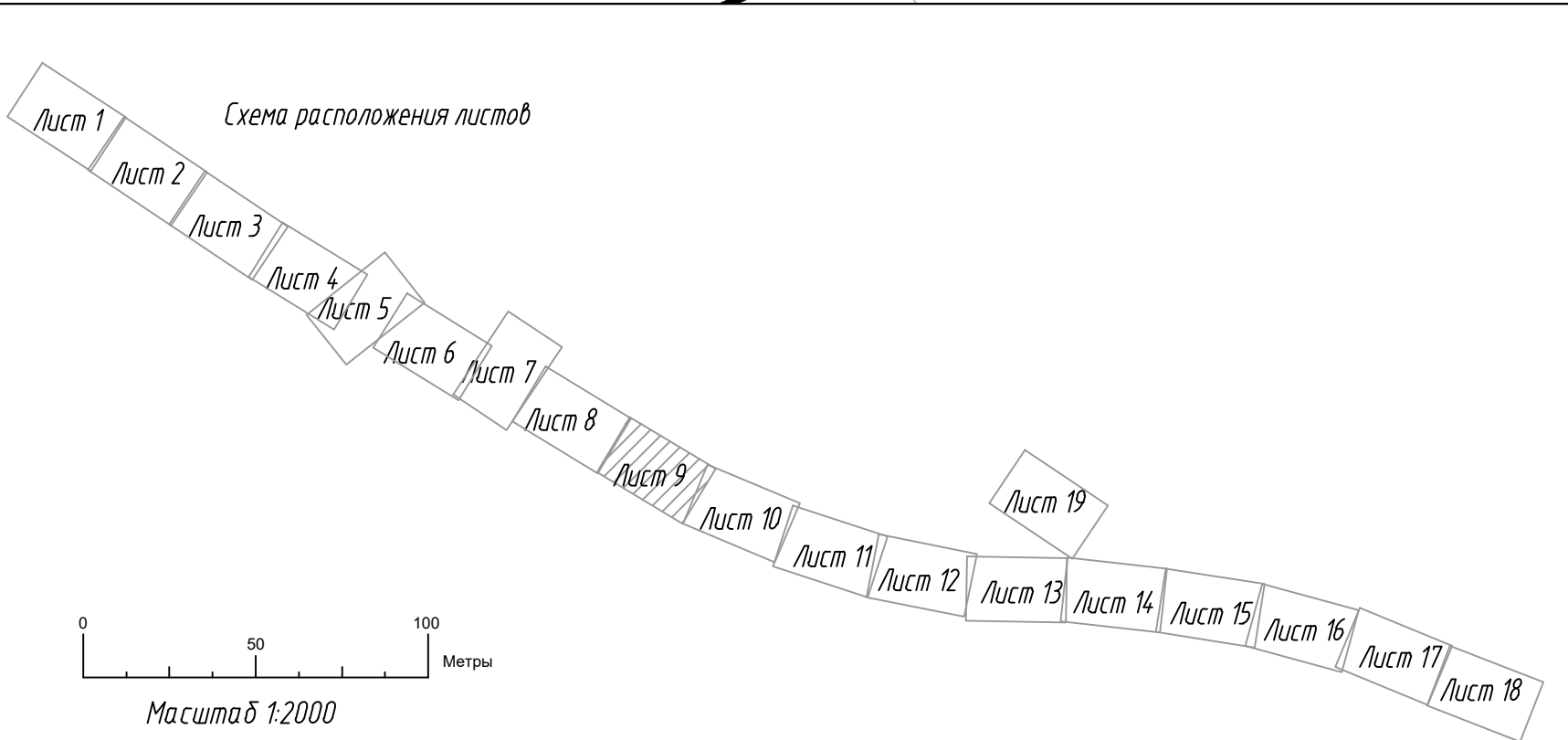


Формат А:

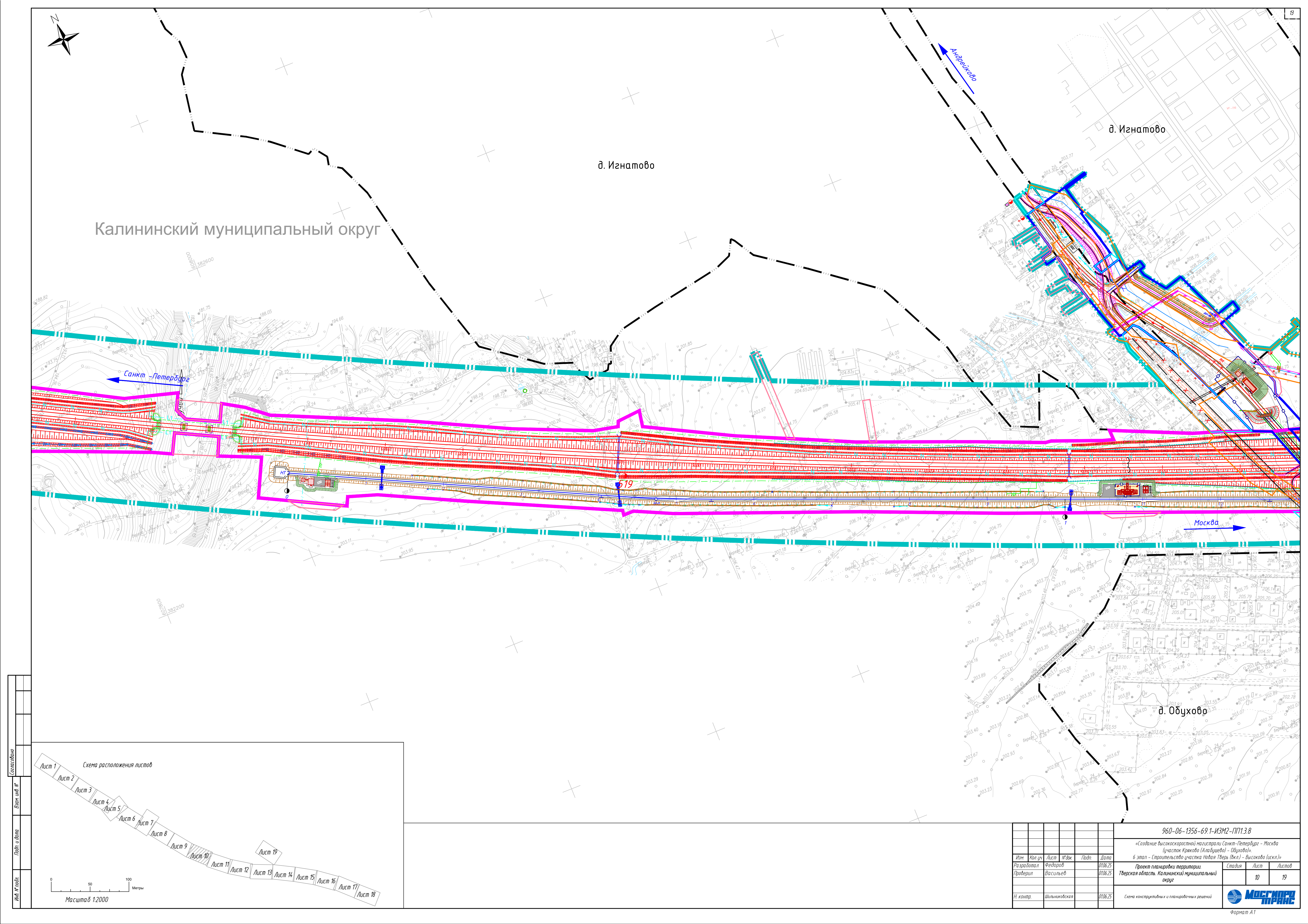
Калининский муниципальный округ



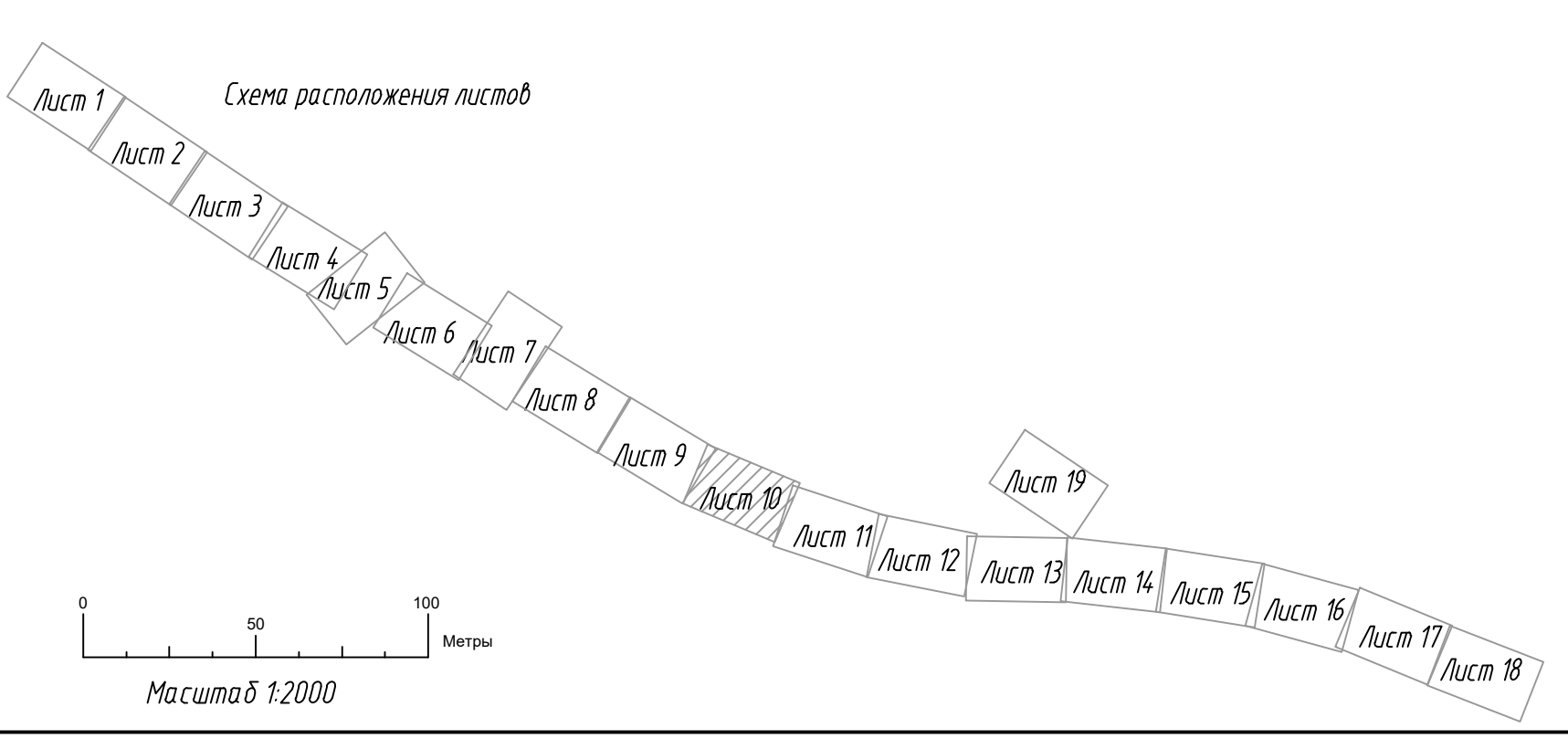
д. Алексеевское





						960-06-1356-69.1-ИЗМ2-ПТ1.3.8		
						«Создание высокоскоростной магистрали Санкт-Петербург - Москва (участок Крахово (Алабушево) - Обухово). 6 этап - Строительство участка Новая Тверь (вкл.) - Высоково (искл.)»		
Изм.	Коп. ун.	Лист	Изд.	Подп.	Дата	Проект планировки территории		
Разработал	Федоров	01.06.25				Тверская область, Калининский муниципальный округ		
Проверил	Васильев	01.06.25				Студия	Лист	Листов
							9	19
И. контр.	Шильниковская	01.06.25	Схема конструктивных и планировочных решений					



Составлена					
Внесены					
Поправки					
Исполнено					



						960-06-1356-69.1-ИЗМ2-ПМ1.3.8				
						«Создание высокоскоростной магистрали Санкт-Петербург – Москва (участок Краково (Алабушево) – Одухово)»				
						6 этап – Строительство участка Новая Тавра (вкл.) – Высоково (искл.)»				
Изм.	Коп. уч.	Лист	Изд.	Подп.	Дата	Проект планировки территории		Стадия	Лист	Листов
Разработал		Федоров			01.06.25	Тверская область, Калининский муниципальный округ			10	19
Проверил		Васильев			01.06.25					
И. контр.		Шильникова			01.06.25	Схема конструктивных и планировочных решений				

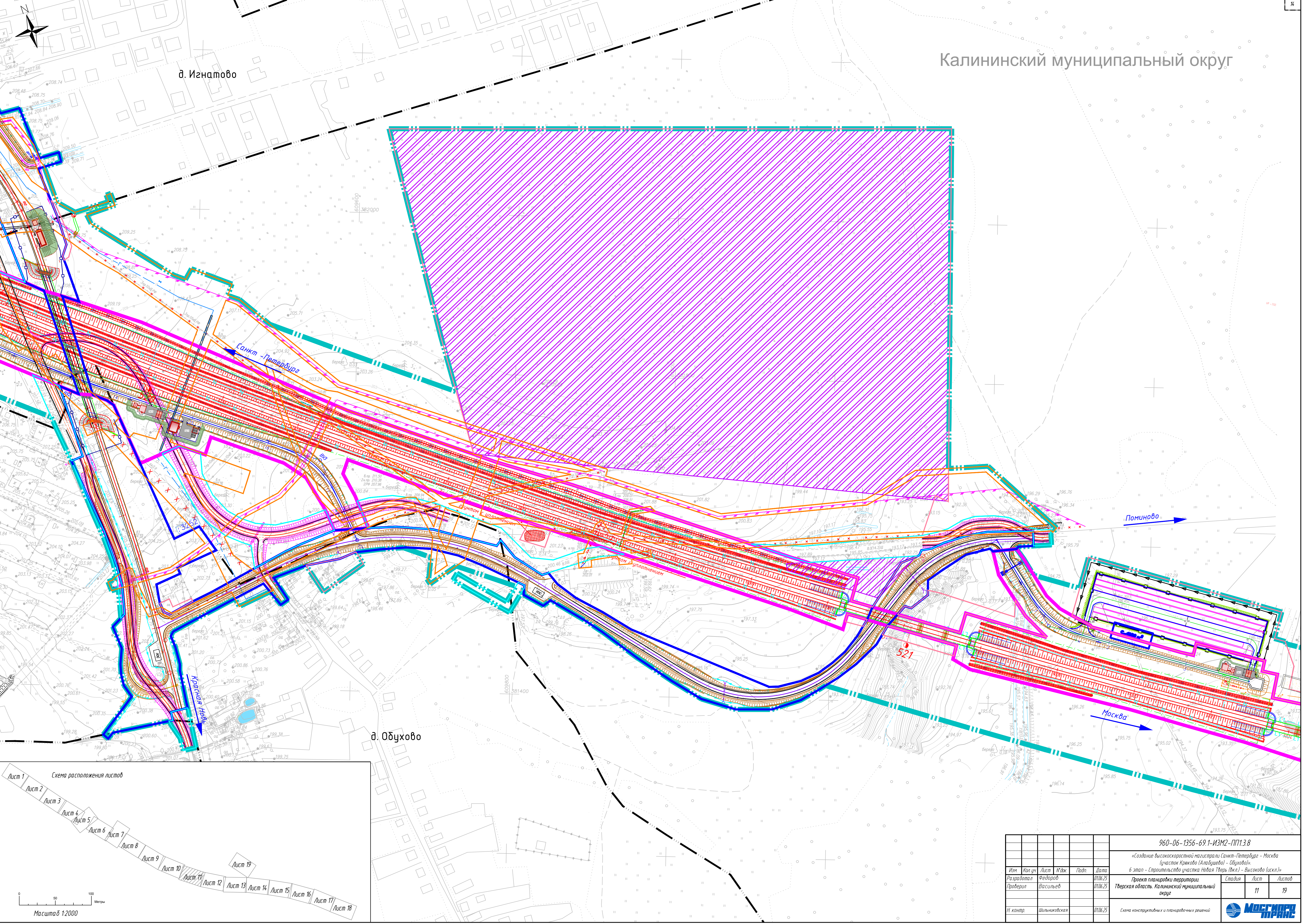
Калининский муниципальный округ

д. Игнатово

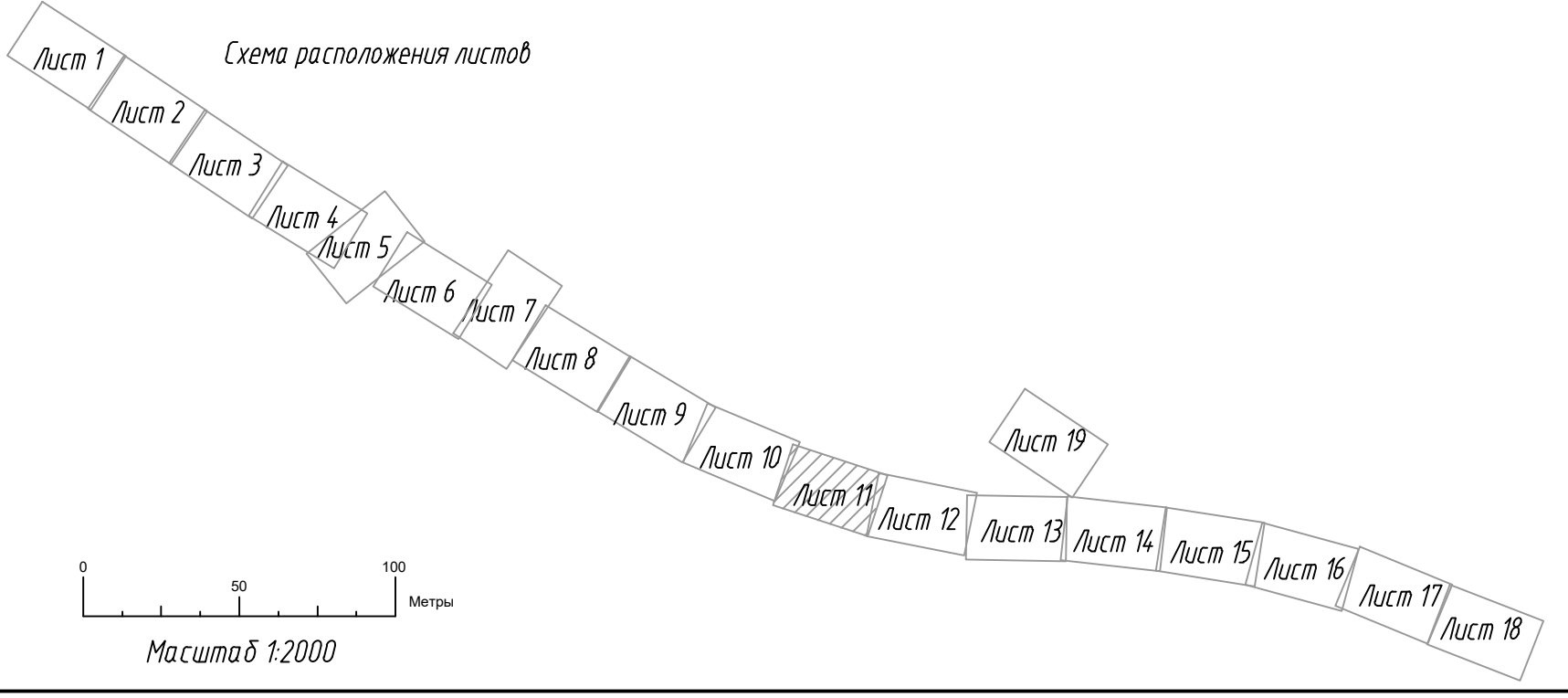
д. Обухово

Поминово

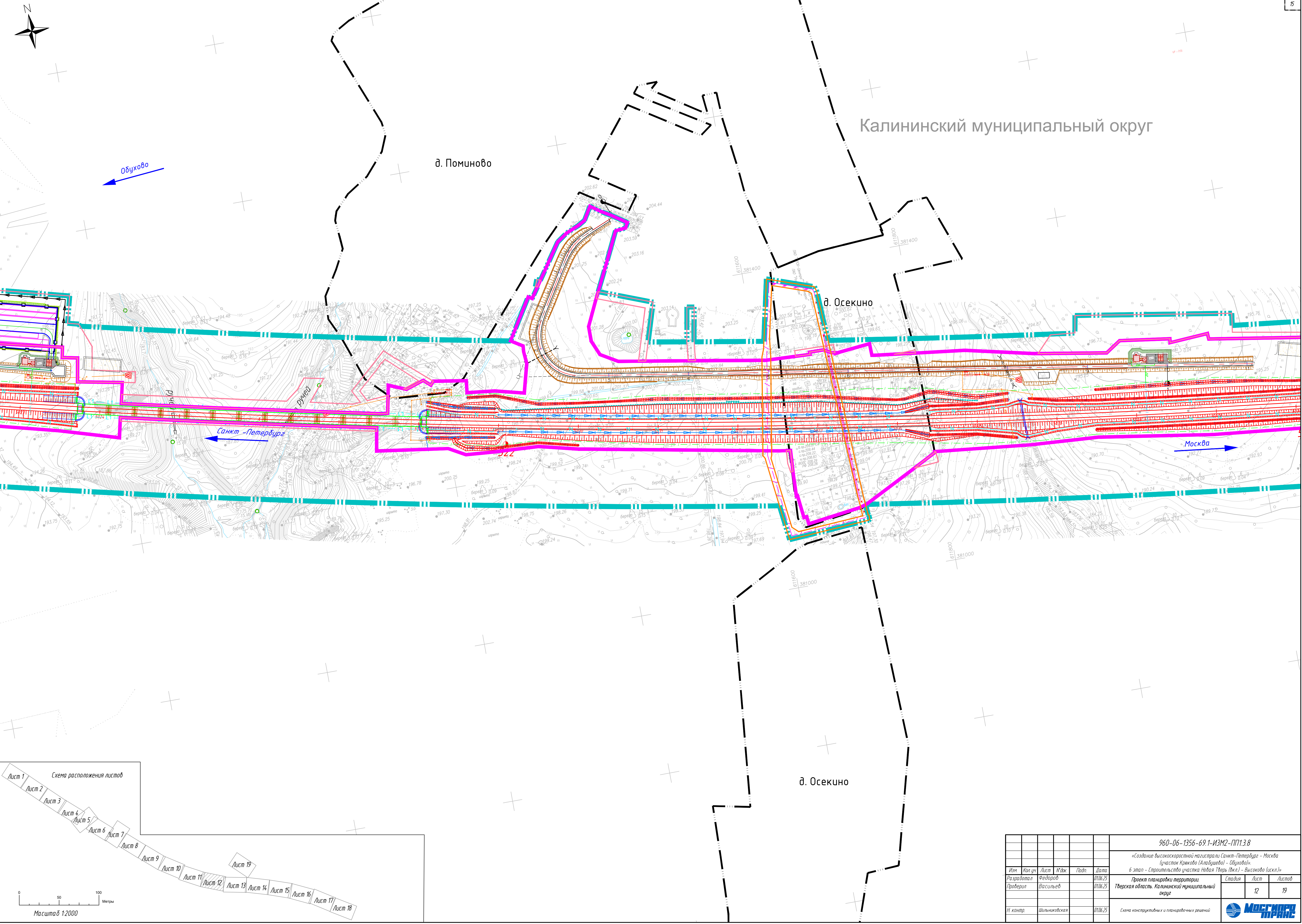
Москва



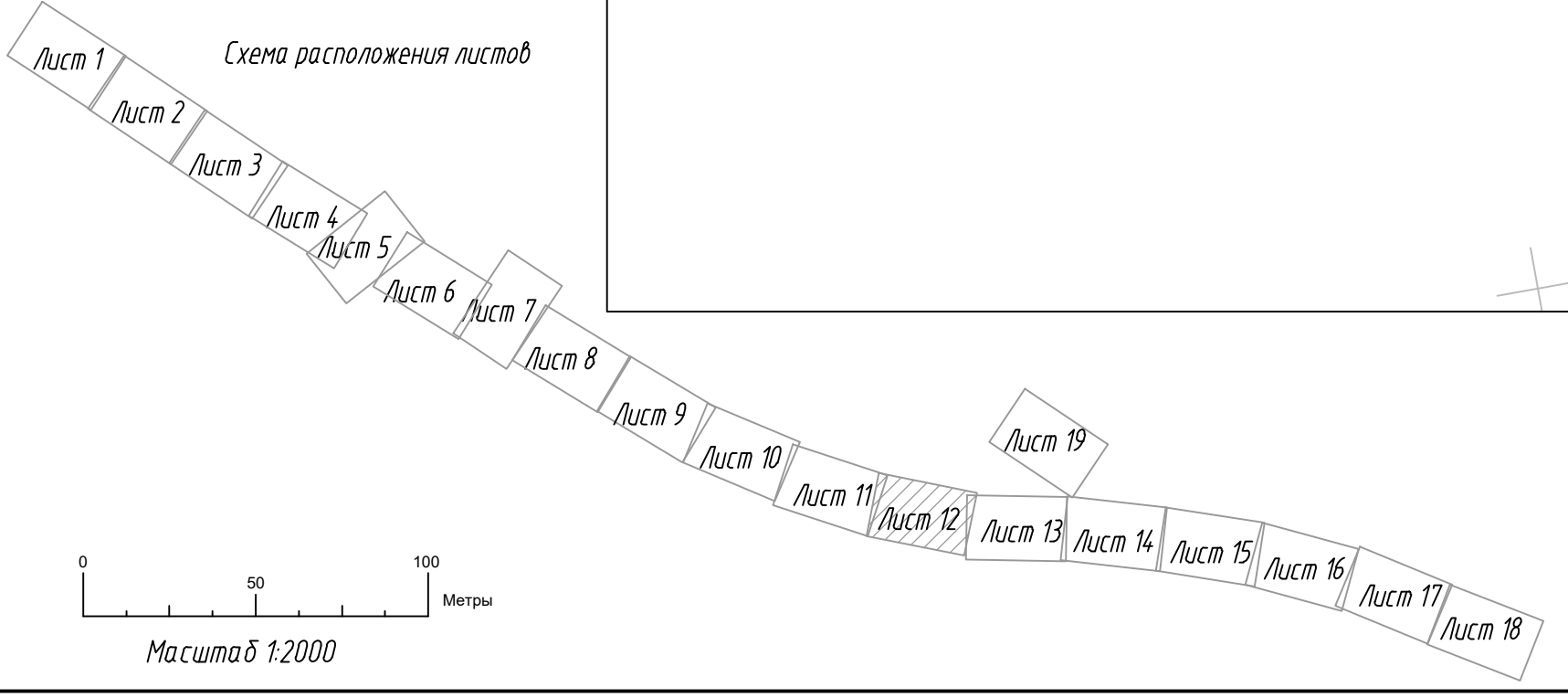
Составлена
Внесены
Проверены
Исполнено



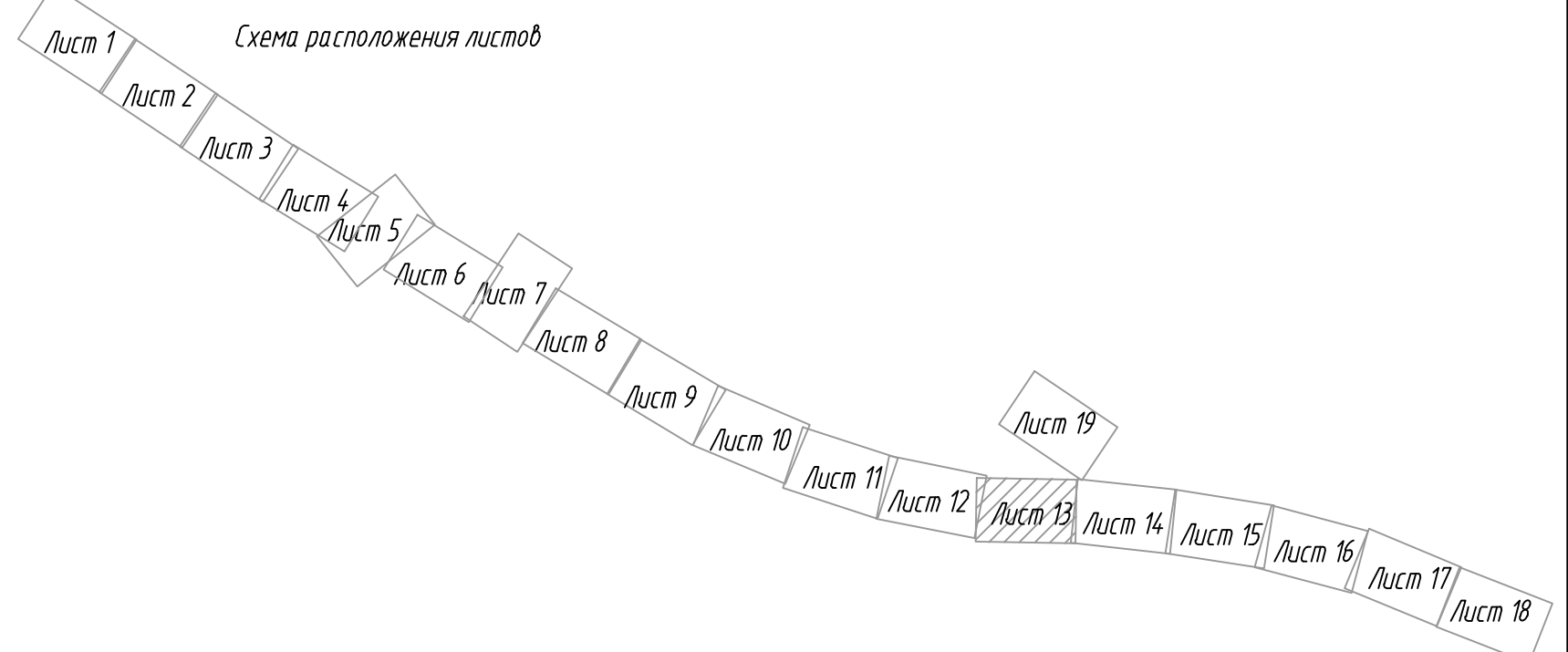
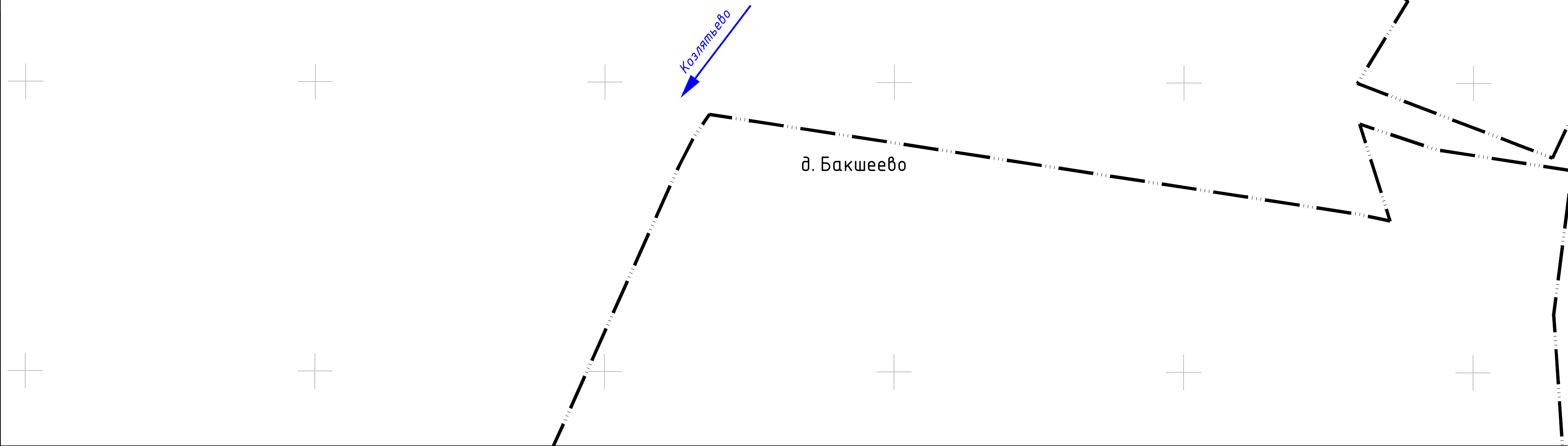
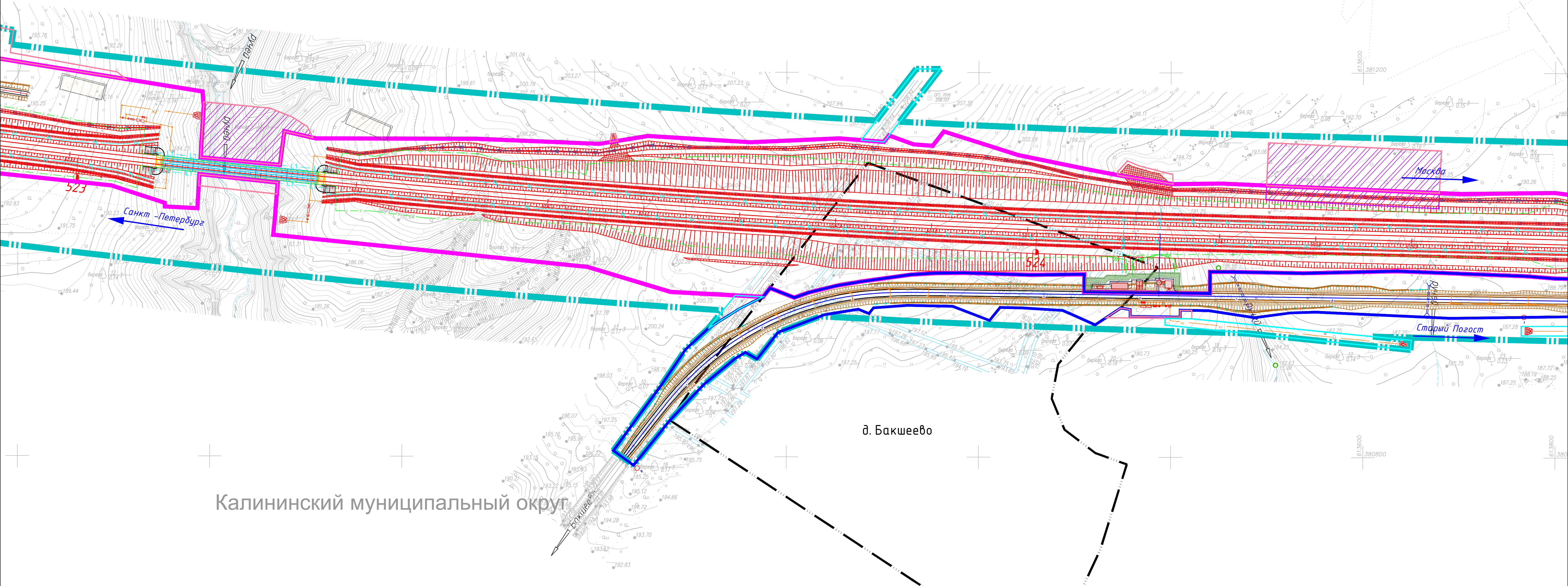

						960-06-1356-69.1-ИЗМ2-ПМ13.8		
						«Создание высокоскоростной магистрали Санкт-Петербург - Москва (участок Крайово (Алабушево) - Обухово). 6 этап - Строительство участка Новая Тверь (вкл.) - Высоково (искл.)»		
Изм.	Коп. ун.	Лист	Изд.	Подп.	Дата	Проект планировки территории		
Разработал	Федоров				01.06.25	Тверская область, Калининский муниципальный округ		
Проверил	Васильев				01.06.25	Свидетельство	Лист	Листов
И. контр.	Шильниковская				01.06.25	11	19	
						Схема конструктивных и планировочных решений		



Согласовано	
Виз. инж. М.	
Лист и дата	
Инж. М. Подп.	



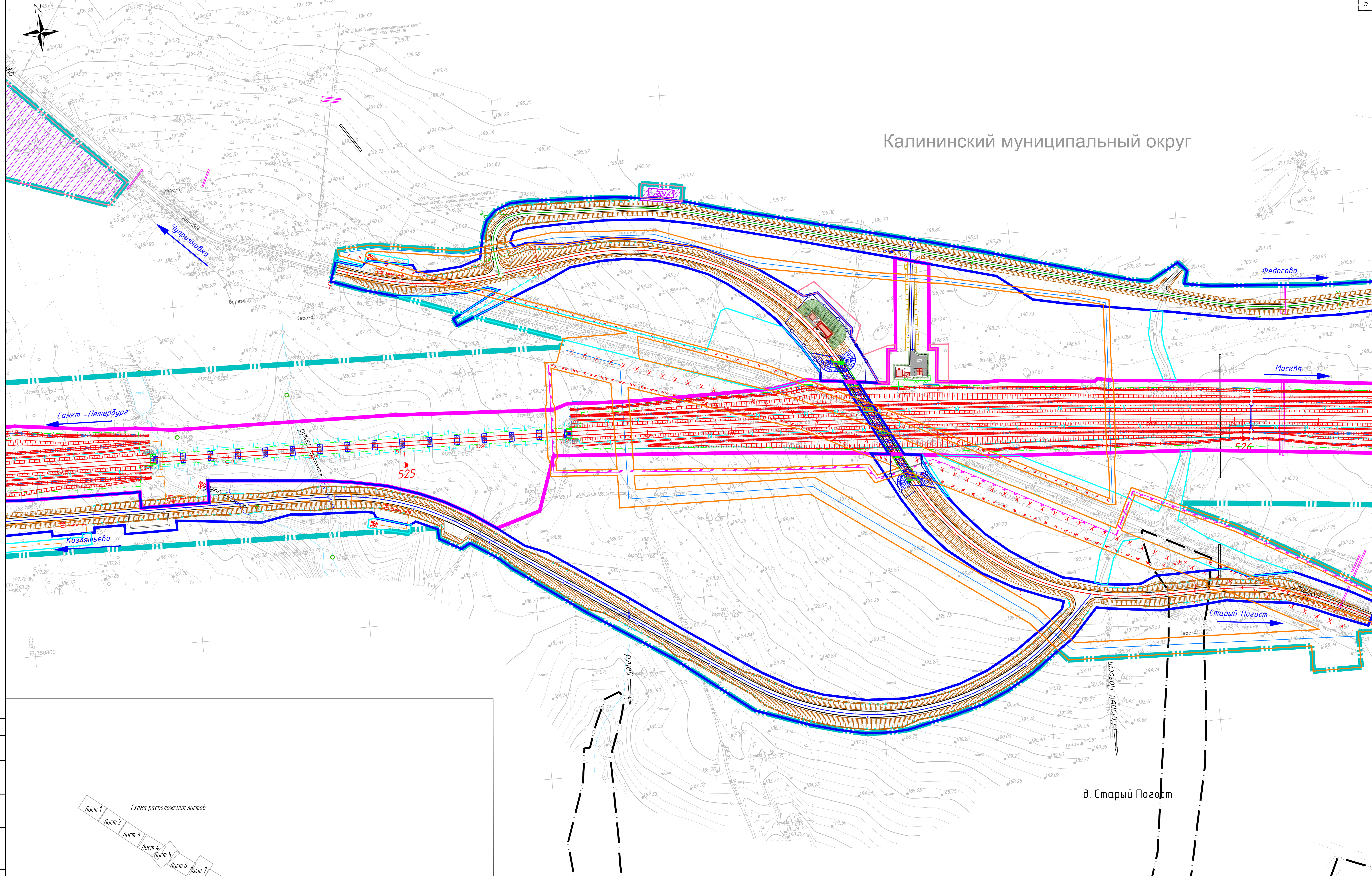
							960-06-1356-69.1-ИЗМ2-ПТ1.3.8
							«Создание высокоскоростной магистрали Санкт-Петербург - Москва (участок Краково (Алабушево) - Обухово). 6 этап - Строительство участка Новая Тавра (вкл.) - Высоково (искл.)»
Изм.	Коп. ун.	Лист	Изд.	Подп.	Дата		Проект планировки территории
Разработал	Федоров				01.06.25		Тверская область. Калининский муниципальный округ
Проверил	Васильев				01.06.25		Студия
Н. контр.	Шильниковская				01.06.25		Лист 12
							Лист 19
							Схема конструктивных и планировочных решений
							МОСКВИН
							Формат А1



						960-06-1356-69.1-ИЗМ2-ПТ1.3.8					
						«Создание высокоскоростной магистрали Санкт-Петербург - Москва (участок Краково (Алабашево) - Обухово). 6 этап - Строительство участка Новая Тверь (вкл.) - Высоково (искл.)»					
Изм.	Коп. у.	Лист	Изд.	Подп.	Дата	Проект планировки территории					
Разработал	Федоров	01.06.25				Тверская область, Калининский муниципальный округ					
Проверил	Васильев				01.06.25						
Н. контр.	Шильникова				01.06.25	Схема конструктивных и планировочных решений					
						Студия	Лист	Листов			
							13	19			



Формат А1



д. Старый Позост

960-06-1356-69.1-ИЗМ2-ПП1.3.8

«Создание высокоскоростной магистрали Санкт-Петербург – Москва (участок Крюково (Алабушево) – Обухово)».

Проект планировки территории	Стадия	Лист	Листов
------------------------------	--------	------	--------

Тверская область. Калининский муниципальный округ	14	19
---	----	----

[illegible]

Схема конструктивных и планировочных решений




Формат А1

						960-06-1356-69 1-ИЗМ2-ПЛП3.8			
						«Создание высокоскоростной магистрали Санкт-Петербург – Москва [участок Кржижово (Алаушевское) - Обухово]. 6 этап – Строительство участка Новая Тавра (вкл.) - Высоково (искн.)»			
<i>Изм.</i>	<i>Копия</i>	<i>Листы</i>	<i>№рек.</i>	<i>Подп.</i>	<i>Дата</i>	Проект планировки территории. Тверская область. Калининский муниципальный округ	Студия	Лист	Листо
Разработал			Федоров		01.06.25			14	19
Проверил			Васильев		01.06.25				
Н контр.			Шилинская		01.06.25	Схема конструктивных и планировочных решений		МАКСИМ	TRADING

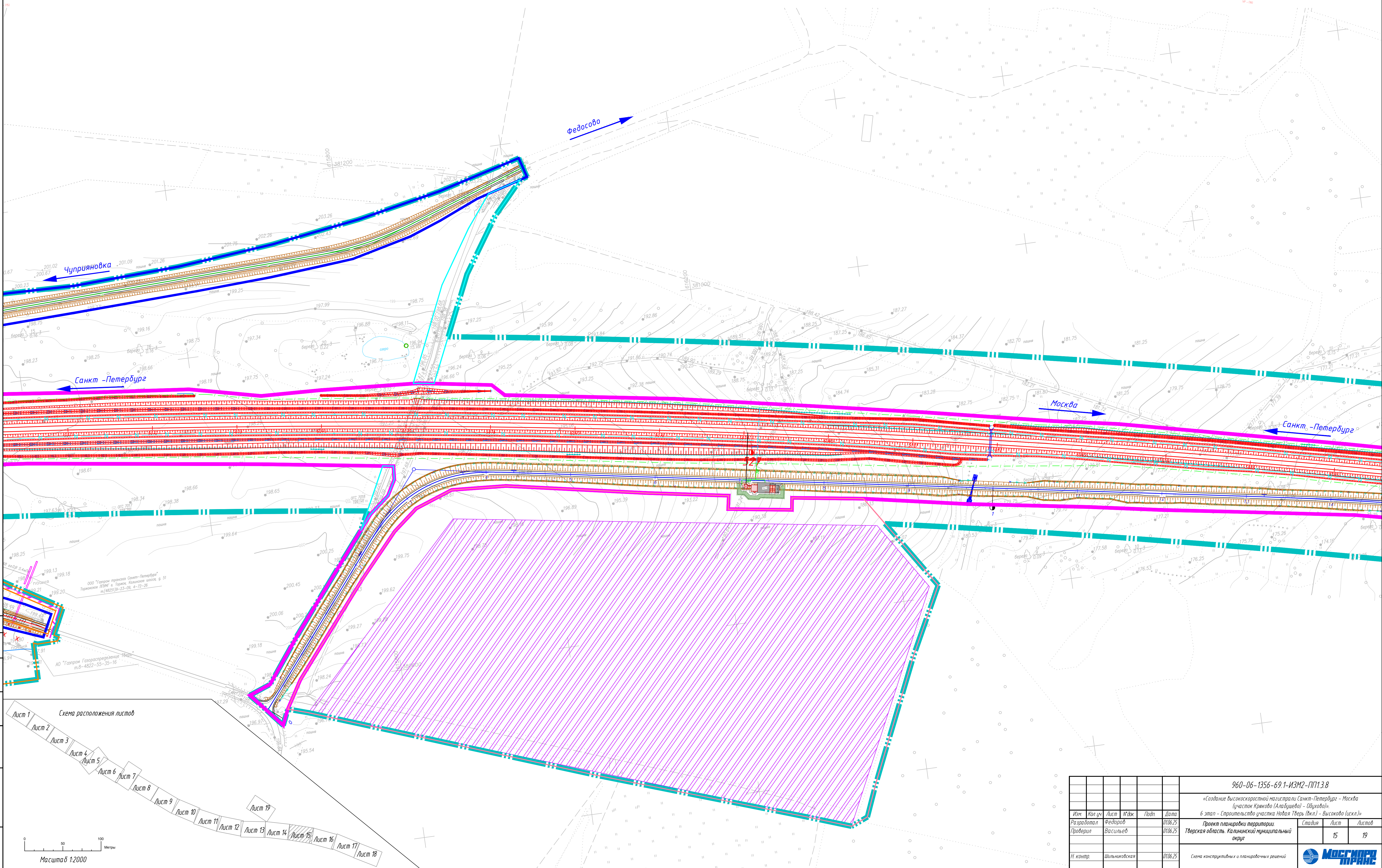
Лист 1

Схема расположения листов

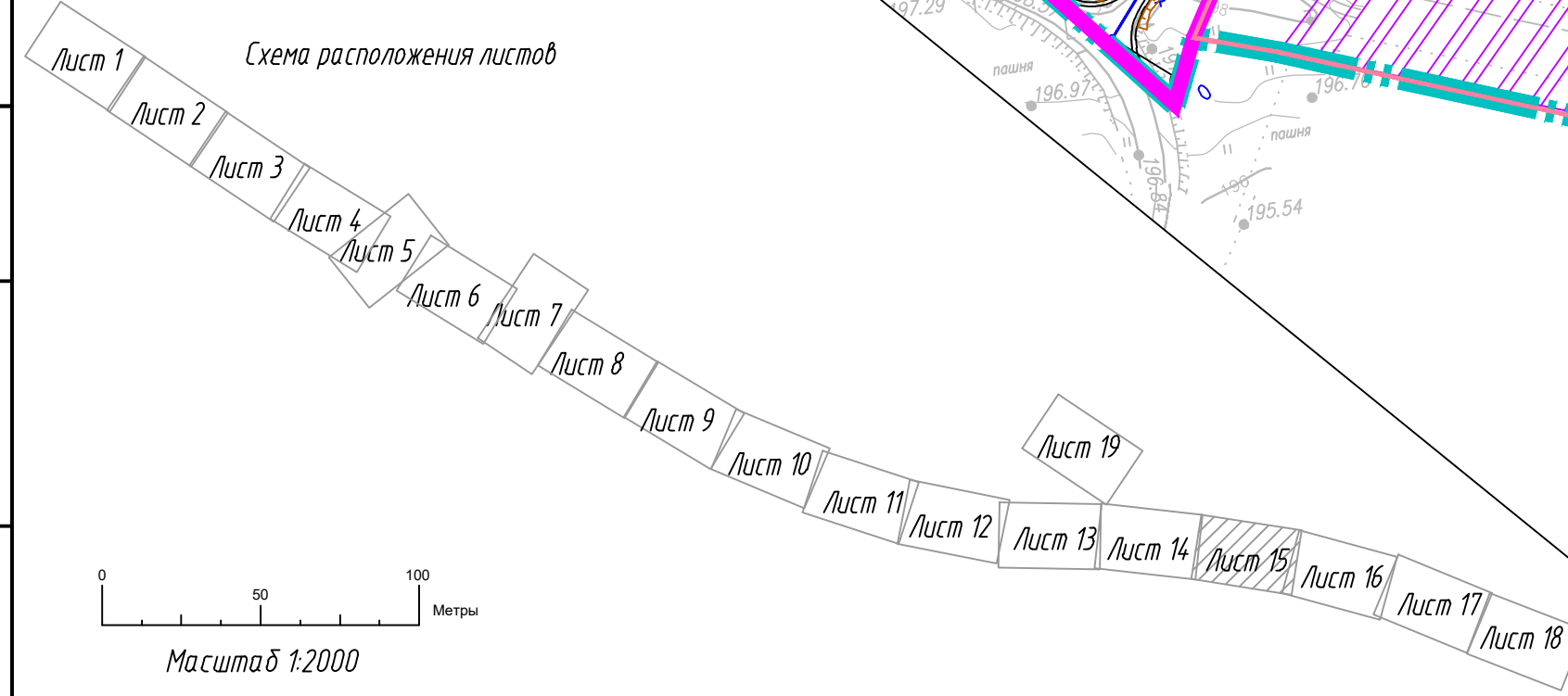
0 50 1
Μακρυσμός 1:2000



Калининский муниципальный округ

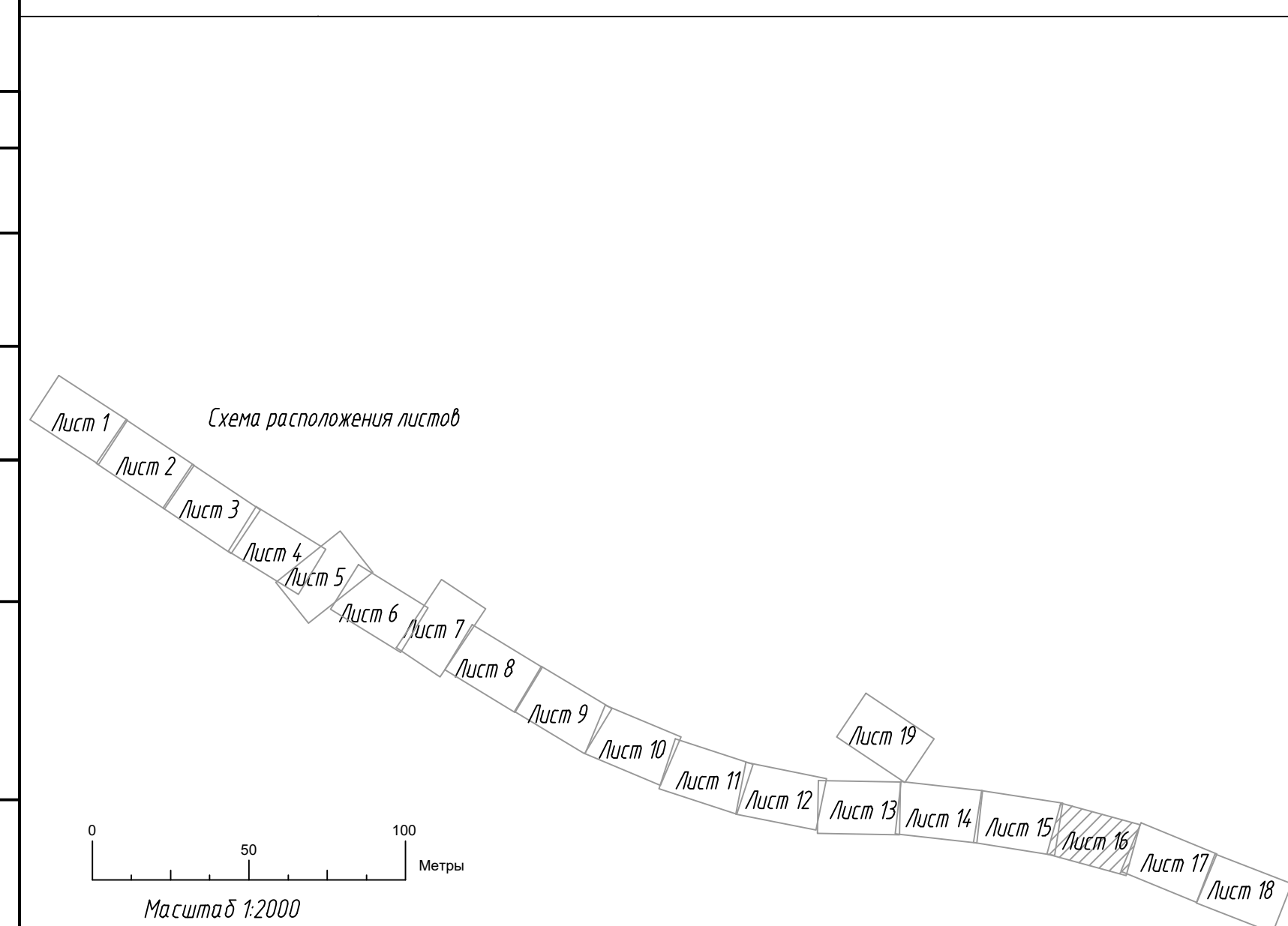
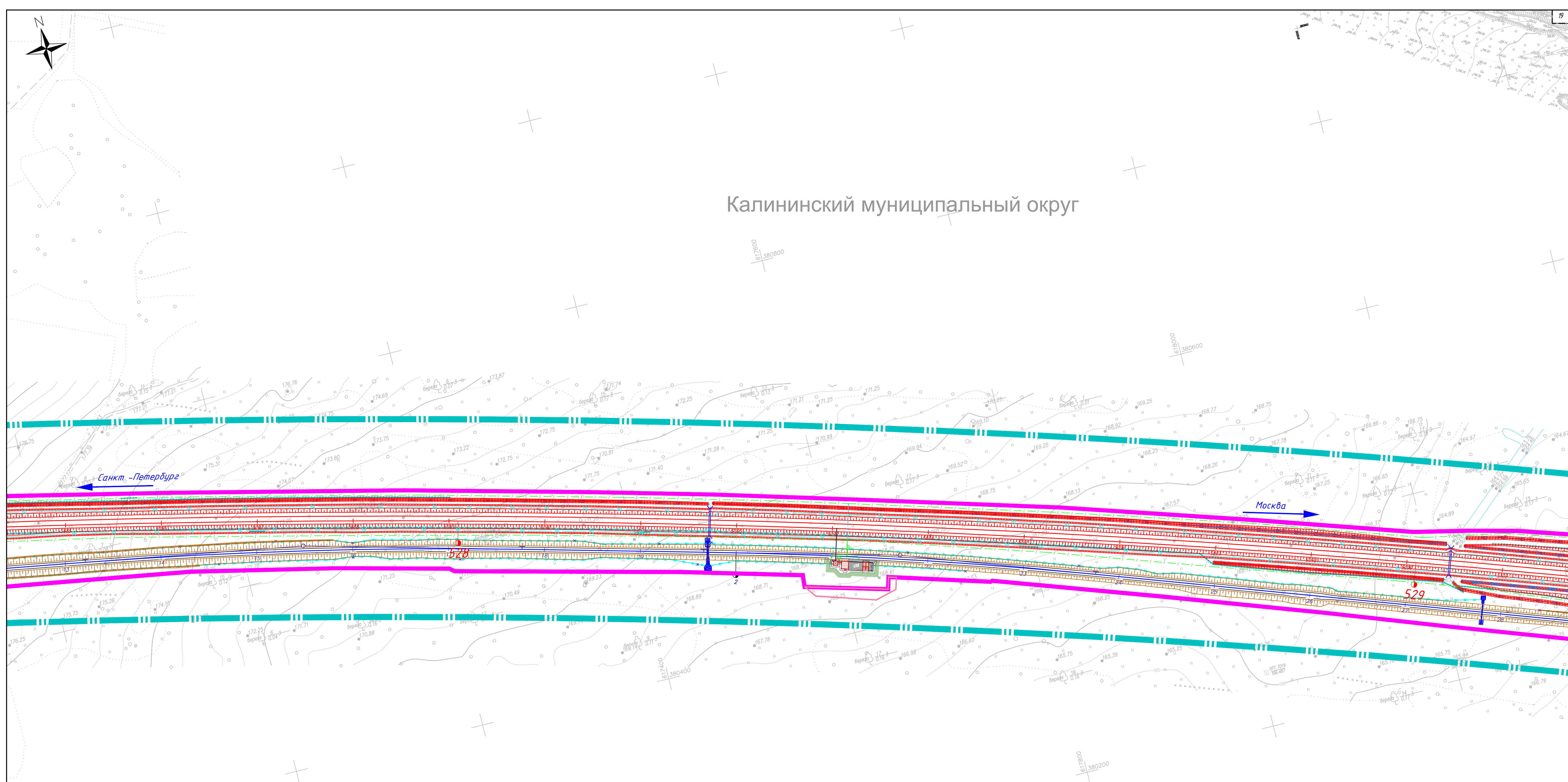



Согласовано	
Визировано	
Дата	
Имя, Инициал	

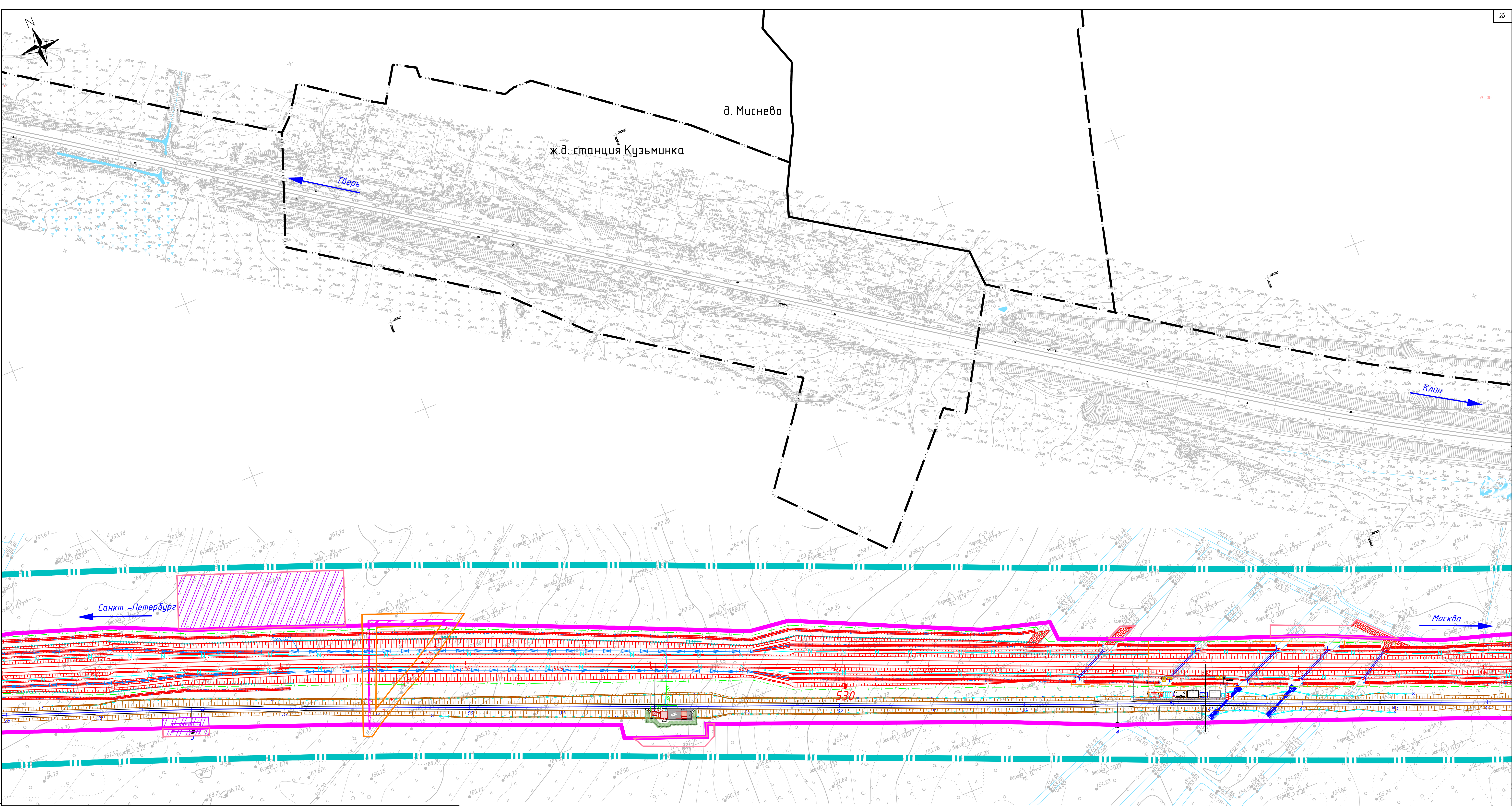


							960-06-1356-69.1-ИЗМ2-ПТ1.3.8
							«Создание высокоскоростной магистрали Санкт-Петербург – Москва (участок Краково (Алабушево) – Обухово)»
							6 этап – Строительство участка Новая Тверь (вкл.) – Высокоско (искл.)
Изм.	Коп. ут.	Лист	Изд.	Подп.	Дата		Проект планировки территории
Разработал	Федоров				01.06.25		Тверская область, Калининский муниципальный округ
Проверил	Васильев				01.06.25		Студия
И. контр.	Шильниковская				01.06.25		Лист 15
							Лист 19
							Схема конструктивных и планировочных решений
							МОСГИИЗ
							Формат А1

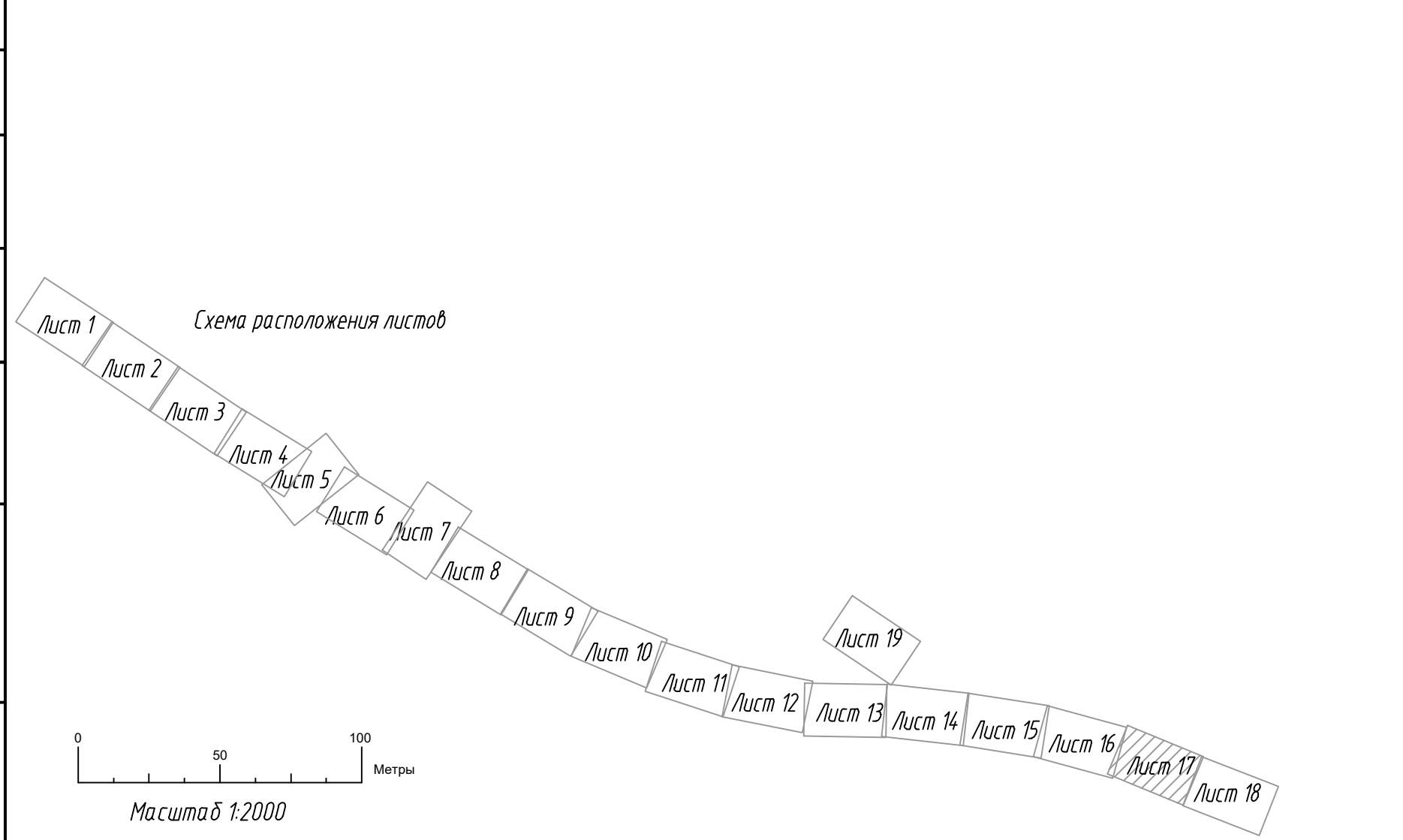
Калининский муниципальный округ



						960-06-1356-69 1-ИЗМ2-ПТ13.8
						«(озидание высокоскоростной магистрали) Санкт-Петербург – Москва (участок Кржижово (Алаудышево) – Одахово). 6 этап - Строительство участка Новая Тавра (Вкл.) – Высокого (искп.)»
<i>Изм.</i>	<i>Кол. уч.</i>	<i>Лист</i>	<i>N подг.</i>	<i>Подп.</i>	<i>Дата</i>	<div style="text-align: center;">Проект планировки территории</div> Тверская область. Калининский муниципальный округ
Разработал		Федоров			01.06.25	
Проверил		Васильев			01.06.25	
H контр.		Шилиникова С.			01.06.25	<div style="text-align: center;"><i>Схема конструктивных и планировочных решений</i></div> 



Калининский муниципальный округ



						960-06-1356-69.1-ИЗМ2-ПТ1.3.8		
						«Создание высокоскоростной магистрали Санкт-Петербург – Москва (участок Краково (Алабушево) – Обухово). 6 этап – Строительство участка Новая Тверь (вкл.) – Высоково (искл.)»		
						Проект планировки территории		
						Тверская область, Калининский муниципальный округ		
Изм.	Копия	Лист	Изд.	Подп.	Дата	Состав	Лист	Листов
Разработал	Федоров	01.06.25				17		19
Проверил	Васильев	01.06.25						
Н. контр.	Шильниковская	01.06.25				Схема конструктивных и планировочных решений		

д. Полукарново

Капининский муниципальный округ

КЛИН

Тверь

Санкт -Петербург


Москва

Засыпка канала недренирующим грунтом с уплотнением

ООО "Горпромтрансстрой"
Торжковское ПИИИ в Торжок, Калининское
м. (48251) 9-23-03, 4-72-26

Схема расположения листов

Μακρυσμαδ 1:2000

						960-06-1356-69 1-ИЗМ2-ПП138				
						«Создание высокоскоростной магистрали Санкт-Петербург – Москва (участок Кривоко (Алабушево) – Одохово). 6 этап – Строительство участка Новая Тверь (вкл.) – Высоково (искл.)»				
Изм	Кол.ч	Лист	№ док	Подп	Дата	Проект планировки территории. Тверская область, Калининский муниципальный округ		Студия	Лист	Листов
Разработал		Федоров			01.08.25					
Проверил		Васильев			01.08.25				18	19
Н. контр.		Шильниковская			01.08.25	Смета конструктивных и планировочных решений				

Формат А1



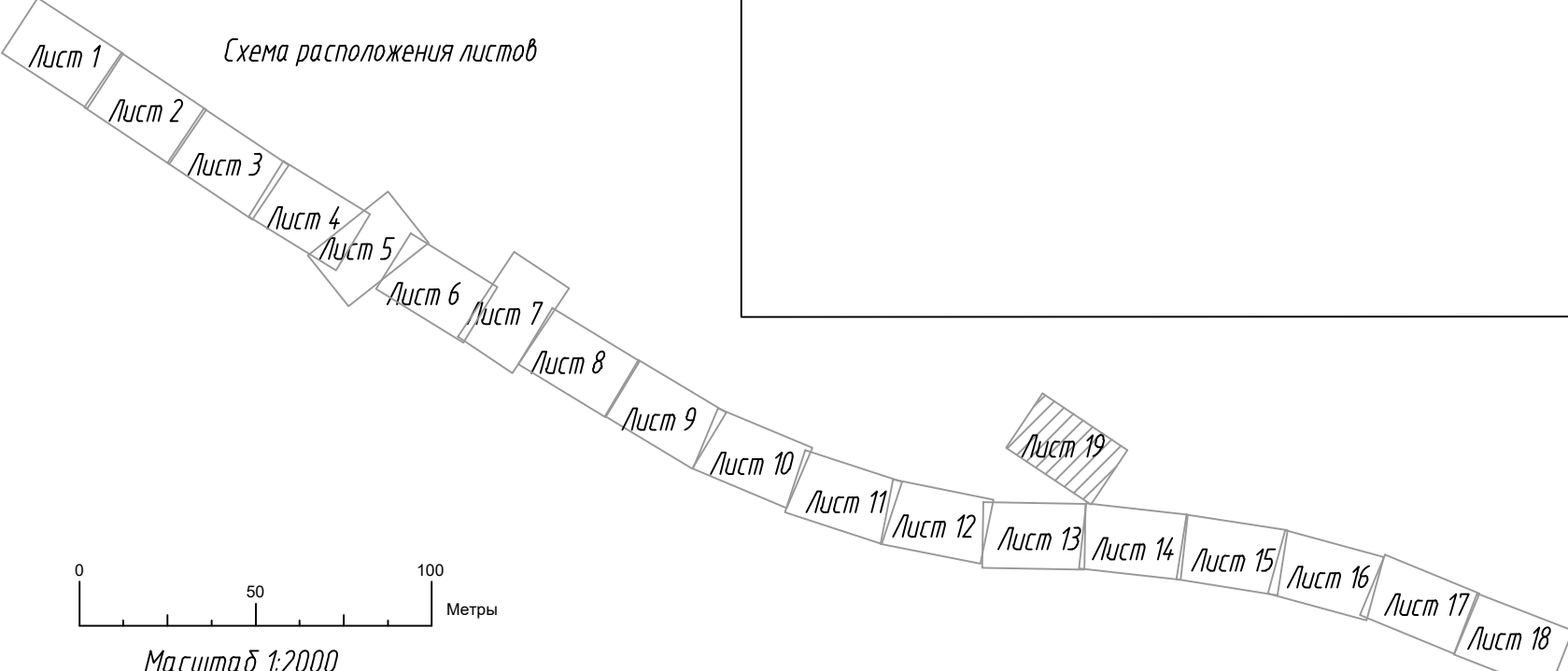
Калининский муниципальный округ

Щербинино

Уришино

Чуприяново
Старая Таволга

Москва



						960-06-1356-69.1-ИЗМ2-П11.3.8		
						«Создание высокоскоростной магистрали Санкт-Петербург - Москва (участок Краково (Алабушево) - Обухово). 6 этап - Строительство участка Новая Таволга (вкл.) - Высоково (искл.)»		
						Проект планировки территории		
						Тверская область, Калининский муниципальный округ		
Изм.	Коп. ут.	Лист	Изд.	Подп.	Дата	Студия	Лист	Листов
Разработал	Федоров	01.06.25					19	19
Проверил	Васильев	01.06.25						
Н. контр.	Шильникова	01.06.25				Схема конструктивных и планировочных решений		